

NORMA:
8.21C. SEGONS DIRECCIÓ GENERAL DE CARRETERES

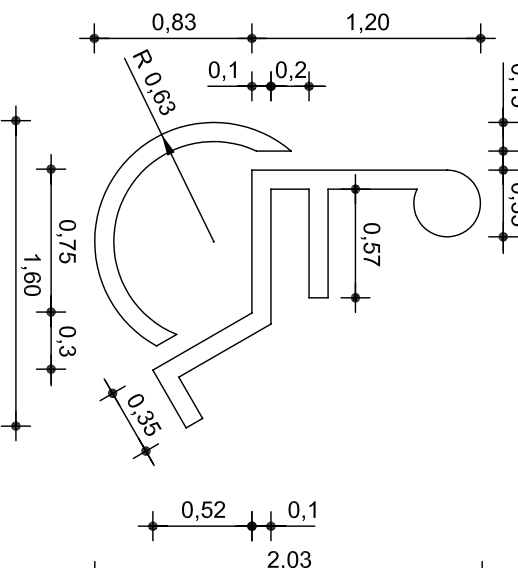
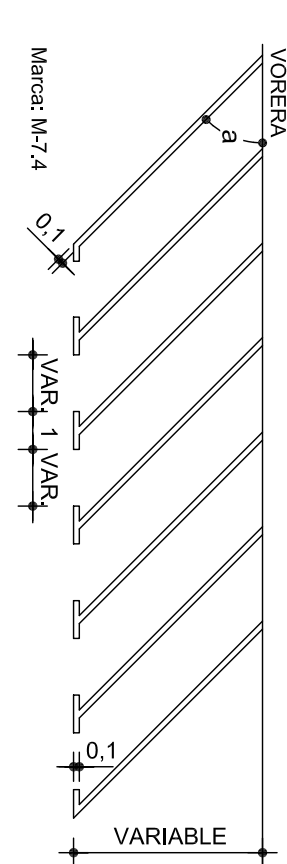
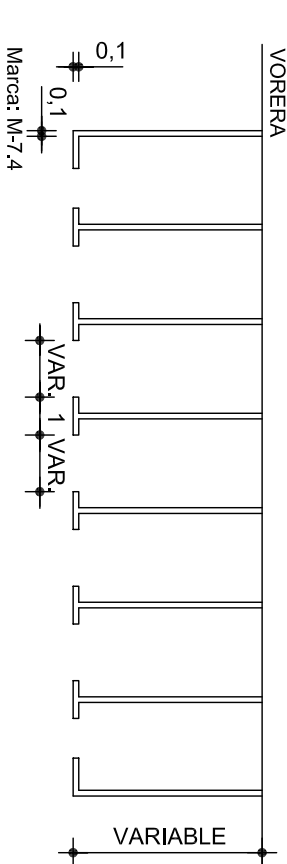
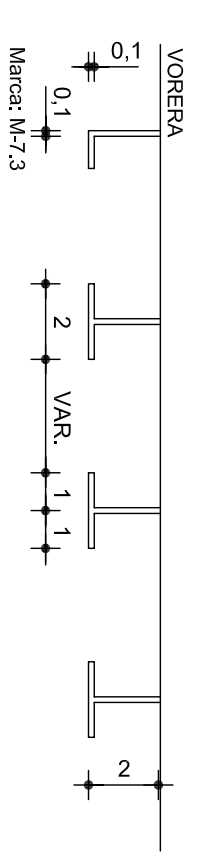
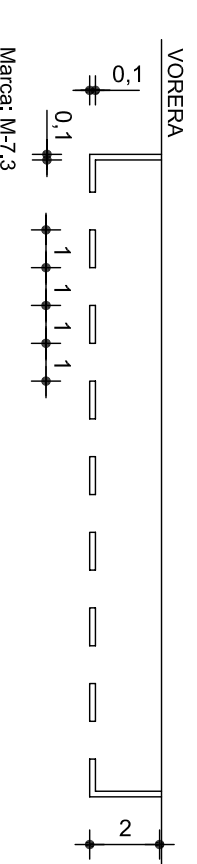
FLETXES VIALS VM = 60 Km/h (Marca M-5.2)
SENYALITZACIÓ HORIZONTAL

Col·les en m.

DETALL LÍNIES
SENYALITZACIÓ HORIZONTAL

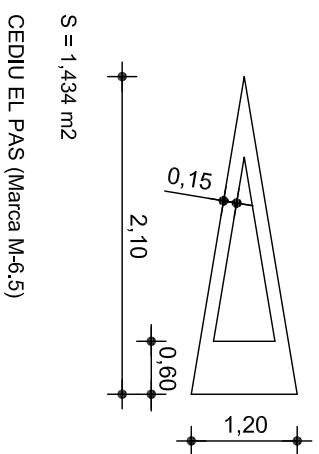
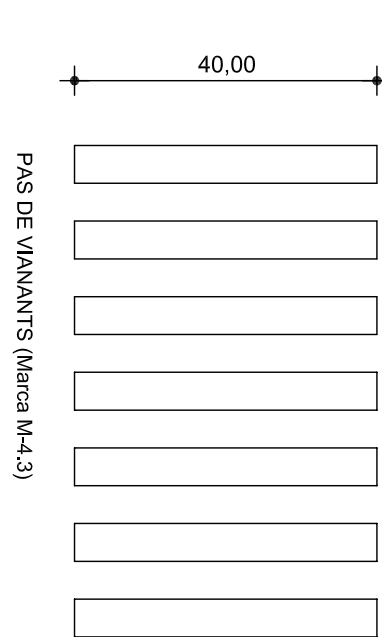
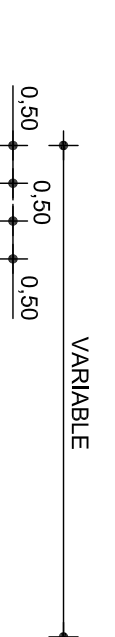
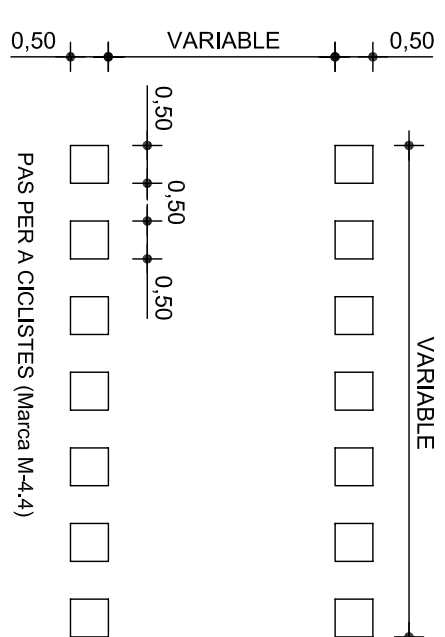
Col·les en m.

NORMA:
8.21C. SEGONS DIRECCIÓ GENERAL DE CARRETERES



NORMA:
8.21C. SEGONS DIRECCIÓ GENERAL DE CARRETERES
I CODI D'ACCESSIBILITAT DE CATALUNYA
DETALLS ZONES ESTACIONAMENT I SIMBOL D'ACCESSIBILITAT
SENYALITZACIÓ HORIZONTAL

Col·les en m.



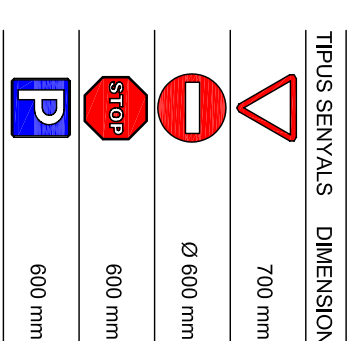
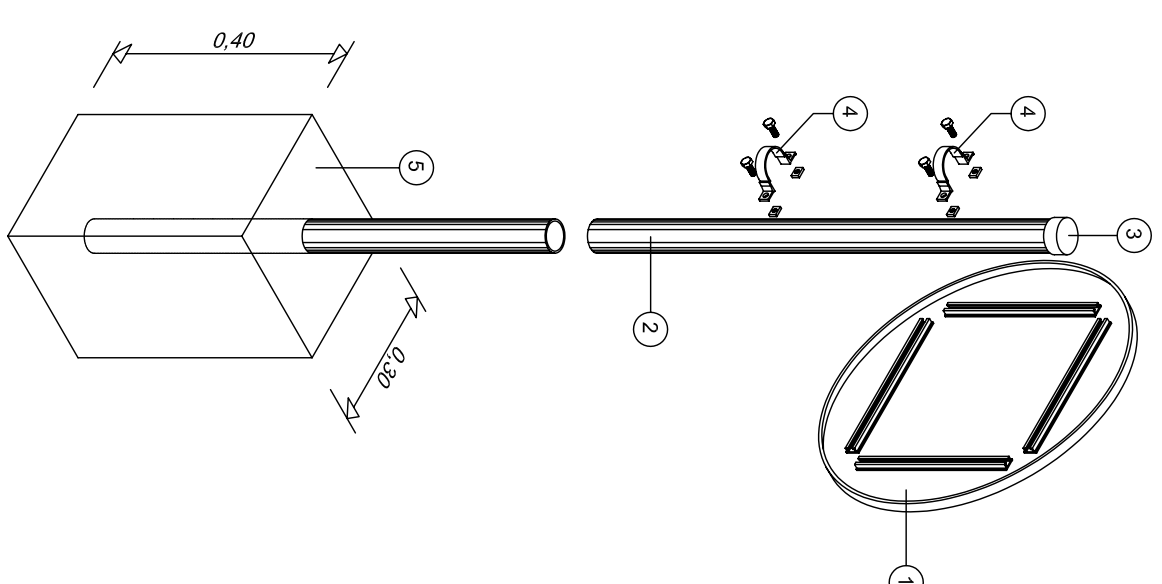
NORMA:
8.21C. SEGONS DIRECCIÓ GENERAL DE CARRETERES

DETALL PAS DE VIANANTS, CICLISTES I CEDIU EL PAS
SENYALITZACIÓ HORIZONTAL

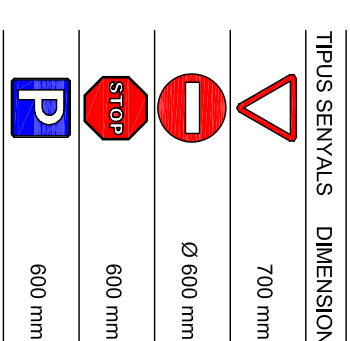
Col·les en m.

DETALL SENYAL DE TRÀNSIT
SENYALITZACIÓ VERTICAL

Col·les en m.



- 1- Placa d'alumini reforçada amb coble pic de seguretat i lamina reflectora
- 2- Tub estriat d'alumini anoditzat de 60x3mm i color natural. Longitud del suport: 1 senyal = 3m / 2 senyals = 3,5m
- 3- Tap de plàstic
- 4- Brides d'alumini tipus "Omiga"
- 5- Forjaig 150 Kg/m², amb una proporció en volum de 1:48



Plànol **DETALLS CONSTRUCTIUS
SENYALITZACIONS**

DATA: _____ MODIFICAT:


Vista:

Signatures:

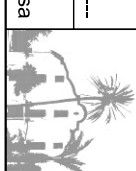
—TEXT REFOS—
OBRES D'URBANITZACIÓ
PLA PARCIAL TEMPLE SUD
TORTOSA

Promotor:
JUNTA DE COMPENSACIÓ
TEMPLE SUD

Plànol:
DETALLS CONSTRUCTIUS
SENYALITZACIONS



Doctuat: _____ Data: **FEBRER-2010**
Expedient: **J.F.F.** Emplaçament: **Pla parcial Temple Sud - Tortosa**



Arquitecte:
resolució

F. Xavier Martí i Ferré
COL·LEGIAT N.º 43224

Foli 1 de 1
N.º: **8.1**