

2014 / 54215 / E



PLÀNOLS



Generalitat de Catalunya
Departament de Territori i Sostenibilitat
Direcció General d'Ordenació
del Territori i Urbanisme

Aprobat definitivament per la Comissió
Territorial d'Urbanisme de les Terres
de l'Ebre en sessió de **25 JUNY 2014**
amb les prescripcions d'ofici esmentades
a l'acord

La secretària
LA SECRETÀRIA
Teresa Carbó
Teresa Carbó Espuny

VILANOVA
ARQUITECTES

PLÀNOLS INFORMATIUS.
PLÀNOLS NORMATIUS.

DOCUMENT E
DOCUMENT F

ECH PLANIMETRIA HISTÒRIA REFERENT AL CONJUNT HISTÒRIC I CREIXEMENT I EVOLUCIÓ DEL TEIXIT URBÀ.

Plànols on es superposa la evolució de la planimetria històrica amb la referència del Conjunt Històric i Sector 1.

- ECH 1** Planimetria Històrica. Any 1646 – Superposició amb límits del Conjunt Històric
- ECH 2** Planimetria Històrica. Any 1648 – Superposició amb límits del Conjunt Històric
- ECH 3** Planimetria Històrica. Any 1687 – Superposició amb límits del Conjunt Històric
- ECH 4** Planimetria Històrica. Any 1714 – Superposició amb límits del Conjunt Històric
- ECH 5** Planimetria Històrica. Any 1901 – Superposició amb límits del Conjunt Històric
- ECH 6** Planimetria Històrica. Any 1909 – Superposició amb límits del Conjunt Històric
- ECH 7** Planimetria Històrica. Any 1958 – Superposició amb límits del Conjunt Històric
- ECH 8** Planimetria Històrica. Any 1958 – Superposició amb límits del Conjunt Històric

Sèrie 2. PLÀNOLS D'EVOLUCIÓ URBANA

EC PLÀNOLS DE FORMACIÓ, CREIXEMENT, CONSOLIDACIÓ I EVOLUCIÓ DEL TEIXIT URBÀ AL CONJUNT HISTÒRIC

Plànols de superposició, sobre el parcel·lari actual, de la planimetria històrica i els fotovols utilitzats en el treball de la Sèrie 1.

- EC 1** Plànols de formació, creixement, consolidació i evolució al teixit urbà al CH - Evolució morfològica del Conjunt Històric (CH)
- EC 2** Plànols de formació, creixement, consolidació i evolució al teixit urbà al CH - Tipologia de teixits urbans
- EC 3** Plànols de formació, creixement, consolidació i evolució al teixit urbà al CH - Anàlisi del teixit urbà en determinades zones dintre del Conjunt Històric (CH)

PLÀNOLS INFORMATIUS GENERALS. ÍNDEX

BA BARRIS

Barris inclosos en el Sector 1 del Conjunt Històric.

CA EL SECTOR 1 DEL CONJUNT HISTÒRIC DINS EL CATÀLEG D'EDIFICIS I CONJUNTS URBANS I RURALS DE CARÀCTER HISTÒRIC, ARTÍSTIC I AMBIENTAL DE LA CIUTAT I MUNICIPI DE TORTOSA

Delimitar el Sector 1 del Conjunt Històric dins el plànol base del Catàleg de l'any 2007 on s'assenyalen els béns catalogats.

- CA 1.1** Catàleg d'edificis i conjunts urbans i rurals de caràcter històric, artístic i ambiental. Jaciments arqueològics del Conjunt Històric (CH) i Zona de Protecció (ZP)
- CA 1.2** Catàleg d'edificis i conjunts urbans i rurals de caràcter històric, artístic i ambiental. Elements del Catàleg POUM dintre del Conjunt Històric (CH) i Zona de Protecció (ZP)

EQ EQUIPAMENTS I ZONES VERDES

Equipaments i zones verdes dins el Sector 1 del Conjunt Històric d'acord amb els que s'assenyalen en el POUM

- EQ 1** Equipaments i zones verdes – Plànol d'equipaments i usos actuals del Conjunt Històric (CH) i Zona de Protecció (ZP)
- EQ 2** Equipaments i zones verdes – Tipus d'equipaments i usos actuals dintre del Sector 1

PLA ESPECIAL URBANÍSTIC DEL CONJUNT HISTÒRIC DE TORTOSA. SECTOR 1

PLÀNOLS D'EVOLUCIÓ HISTÒRICA. ÍNDEX

Sèrie 1. PLÀNOLS D'EVOLUCIÓ HISTÒRICA

PH PLANIMETRIA HISTÒRICA

Documents procedents dels Arxius municipals; Urbanisme; Cartoteca de Catalunya; Pla Director de les Muralles; Altres...

- PH 1** Planimetria d'evolució històrica. Any 1563 – Anthonie Van den Wijngaerde
- PH 2** Planimetria d'evolució històrica. Any 1.642
- PH 3.1** Planimetria d'evolució històrica. Any 1648 – Charles Schömberg
- PH 3.2** Planimetria d'evolució històrica. Any 1648 – Sieur de Beaulieu
- PH 4** Planimetria d'evolució històrica. Any 1642 – Gonzalo de Mendoza
- PH 5** Planimetria d'evolució històrica. Any 1668 – Sieur de Beaulieu
- PH 6** Planimetria d'evolució històrica. Any 1709 – G. Bodenehr
- PH 7** Planimetria d'evolució històrica. Any 1710 – Pieter Van Der
- PH 8** Planimetria d'evolució històrica. Any 1813 – Ambrosio Lanzaco
- PH 9** Planimetria d'evolució històrica. Any 1716 – Compte de Darnius (Corregimiento de Tortosa)
- PH 10** Planimetria d'evolució històrica. Any 1720 – Reproducció plànol 1720
- PH 11** Planimetria d'evolució històrica. Any 1776 – Mapa de Catalunya
- PH 12** Planimetria d'evolució històrica. Any 1810 – Plan du siège de Tortose
- PH 13** Planimetria d'evolució històrica. Any 1810 – Plan du siège de Tortose
- PH 14** Planimetria d'evolució històrica. Any 1810 – E.M. Manuel de Tena
- PH 15** Planimetria d'evolució històrica. Any 1810 – Piano de la Città de Tortosa
- PH 16** Planimetria d'evolució històrica. Any 1810 – Plano del Sitio de Tortosa
- PH 17** Planimetria d'evolució històrica. Any 1810 – Plànol del Territori d'Yrta fins el Riu Ebre
- PH 18** Planimetria d'evolució històrica. Any 1810 – Plànol topogràfic Penyíscola – Tortosa
- PH 19** Planimetria d'evolució històrica. Any 1811 – Marechal Suchet
- PH 20** Planimetria d'evolució històrica. Any 1811 – Angel de Saavedra

PHA PLANIMETRIA HISTÒRICA. PANORÀMICA

Documents procedents dels Arxius municipals; Urbanisme (plànols urbanístics i de planejament anys 1920-1970); Cartoteca de Catalunya; Pla Director de les Muralles; Altres...

- PHA 1.1** Planimetria d'evolució històrica. Gravat s. XVIII
- PHA 1.2** Planimetria d'evolució històrica. Gravat s. XVIII – Detall
- PHA 2** Planimetria d'evolució històrica. Any 1668
- PHA 3** Planimetria d'evolució històrica. Any 1743

FV FOTOVOLS HISTÒRICS

Documents procedents dels Arxius municipals; Urbanisme; Cartoteca de Catalunya; Pla Director de les Muralles; Altres...

- FV 1** Planimetria d'evolució històrica. Any 1938 – Bombardeig de Tortosa durant la Guerra Civil
- FV 2** Planimetria d'evolució històrica. Any 1938 – Fotovol bombardeig
- FV 3** Planimetria d'evolució històrica. Any 1938 – Fotovol bombardeig
- FV 4** Planimetria d'evolució històrica. Any 1938 – Fotovol bombardeig
- FV 5** Planimetria d'evolució històrica. Any 1938 – Fotovol bombardeig

CP Categories de Protecció PER PARCEL·LES FID

Assenyalar les parcel·les FID del Sector 1 del Conjunt Històric en funció de les categories de protecció.

- CP 1.1 Categories de Protecció per parcel·les FID – Tipus de Categories
 - CP 1.1.1 Categories de Protecció per parcel·les FID – BCIN
 - CP 1.1.2 Categories de Protecció per parcel·les FID – BCIL
 - CP 1.1.3 Categories de Protecció per parcel·les FID – BPU

NP NIVELLS DE PROTECCIÓ PER PARCEL·LES FID

Assenyalar les parcel·les FID del Sector 1 del Conjunt Històric en funció dels nivells de protecció.

- NP 1.1 Nivells de Protecció per parcel·les FID – Tipus de Nivells
 - NP 1.1.1 Nivells de Protecció per parcel·les FID – Nivell 1 Integral
 - NP 1.1.2 Nivells de Protecció per parcel·les FID – Nivell 2 Tipològica
 - NP 1.1.3 Nivells de Protecció per parcel·les FID – Nivell 3 Ambiental
 - NP 1.1.4 Nivells de Protecció per parcel·les FID – Nivell 4 Adequació Ambiental
 - NP 1.1.5 Nivells de Protecció per parcel·les FID – Nivell 5 Documental

AQ INVENTARI PATRIMONI ARQUEOLÒGIC DE TORTOSA

Assenyalar les parcel·les FID del Sector 1 del Conjunt Històric en funció de l'inventari arqueològic del Departament de Cultura de la Generalitat de Catalunya i les fitxes del Catàleg del POUM de l'Ajuntament de Tortosa referent a les zones i jaciments arqueològics.

- AQ 1.1 Inventari Patrimoni Arqueològic de Tortosa – Generalitat de Catalunya. Departament de Cultura
- AQ 1.2 Inventari Patrimoni Arqueològic de Tortosa – POUM: Fitxes Catàleg de les Zones i Jaciments Arqueològics

AF AIXECAMENT GRÀFIC ACTUAL DELS PLANS DE FAÇANA DELS VIALS DEL SECTOR 1 DEL CONJUNT HISTÒRIC.

Assenyalar tot el front del pla de façana dels vials que estan dintre del Sector 1 del PEUCHT amb identificació del número de parcel·la FID i el conjunt de categories i nivells de protecció de cada finca, superposant també l'inventari arqueològic.

- AF 0 fins AF 46 Aixecaments gràfics dels plans de façana actuals dintre del Sector 1 del Conjunt Històric Artístic de Tortosa

TE TIPOLOGIA EDIFICATÒRIA DE LES PARCEL·LES FID

Diverses tipologies edificatòries i els solars que se situen dins el Sector 1 del Conjunt Històric, a partir del treball realitzat en les fitxes individualitzades de parcel·la (Base cadastral FID)

- TE 1.1 Tipologia Edificatòria de les parcel·les FID – Tipus de parcel·les sense edificar
 - TE 1.1.1 Tipologia Edificatòria de les parcel·les FID – Solars buits
 - TE 1.1.2 Tipologia Edificatòria de les parcel·les FID – Solars sense restes
 - TE 1.1.3 Tipologia Edificatòria de les parcel·les FID – Solars amb construccions d'obra civil
- TE 1.2 Tipus de cobertes: Coberta inclinada i coberta plana.

PLÀNOLS NORMATIUS I D'ORDENACIÓ GENERAL. ÍNDEX

PO 0 DELIMITACIÓ DEL CONJUNT HISTÒRIC I DEL SEU ENTORN DE PROTECCIÓ

Document procedent del Departament de Cultura de la Generalitat de Catalunya. Es tracta d'un plànol fotocopiats de l'original que disposa el Ministerio de Cultura.

- PO 0.1 Delimitació del Conjunt Històric Artístic (CHA) i Zona de Respeto – Ministerio de Educación Y Ciencia (Blanc i Negre)
- PO 0.2 Delimitació del Conjunt Històric Artístic (CHA) i Zona de Respeto – Ministerio de Educación Y Ciencia (Color)

PO 1 ADEQUACIÓ DE LÍMITS DE CONJUNT HISTÒRIC I DE L'ENTORN DE PROTECCIÓ

Document procedent del Departament de Cultura de la Generalitat de Catalunya.

- PO 1.1 Adequació de límits traçats segons el document original del Ministerio de Cultura del Conjunt Històric Artístic i Zona de Protecció de Tortosa
- PO 1.2 Delimitació dels dos Àmbits Territorials (AT1 i AT2) del Sector 1 (S1) del Conjunt Històric (CH) sobre plànol del Departament de Cultura

PO 2 DELIMITACIÓ DEL SECTOR 1 DEL CONJUNT HISTÒRIC

Document procedent del Departament de Cultura de la Generalitat de Catalunya. Es tracta d'un plànol que recull tot l'àmbit del Conjunt Històric de Tortosa i l'entorn de protecció, on s'assenyalen els diversos sectors, en colors.

- PO 2.1 El Sector 1 del Conjunt Històric dins el Pla POUM 2007 – Àmbits del Conjunt (CH) i Zona de Protecció (ZP)

PO 3 EL SECTOR 1 DEL CONJUNT HISTÒRIC DINS EL PLA ORDENACIÓ URBANÍSTIC MUNICIPAL (POUM 2007)

Delimitar el Sector 1 del Conjunt Històric sobre la base del POUM.

- PO 3.1 El Sector 1 del Conjunt Històric dins el Pla d'Ordenació Urbanística Municipal de Tortosa (POUM 2007)
- PO 3.2 El Sector 1 del Conjunt Històric dins el Pla d'Ordenació Urbanística Municipal de Tortosa (POUM 2007) – Escala 1:500

PO 4 EL SECTOR 1 DEL CONJUNT HISTÒRIC DINS EL CADASTRE

Delimitar el Sector 1 del Conjunt Històric sobre la base cadastral.

- PO 4.1 El Sector 1 del Conjunt Històric Artístic dins la documentació gràfica Cadastral
- PO 4.2 El Sector 1 del Conjunt Històric Artístic dins la documentació gràfica Cadastral – Escala 1:500

LLEGENDA:

Títol:
Vista de Tortosa

Autor:
Anthonie Van den
Wijngaerde

Any: 1563

Registre: ---



VILANOVA
MOYA
ARQUITECTES

(Handwritten signature and stamp)

Cataluña
 Tel/Fax (93) 3210466

Generalitat de Catalunya
 Departament de Territori i Sostenibilitat
 Direcció General d'Ordenació
 del Territori i Urbanisme

Aprobat definitivament per la Comissió
 Territorial d'Urbanisme de les Terres
 de l'Ebre en sessió de **25 JUNY 2014**
 amb les prescripcions d'ofici esmentades
 a l'acord

La secretària **LA SECRETÀRIA**
Teresa Carbó
 Teresa Carbó Espuny

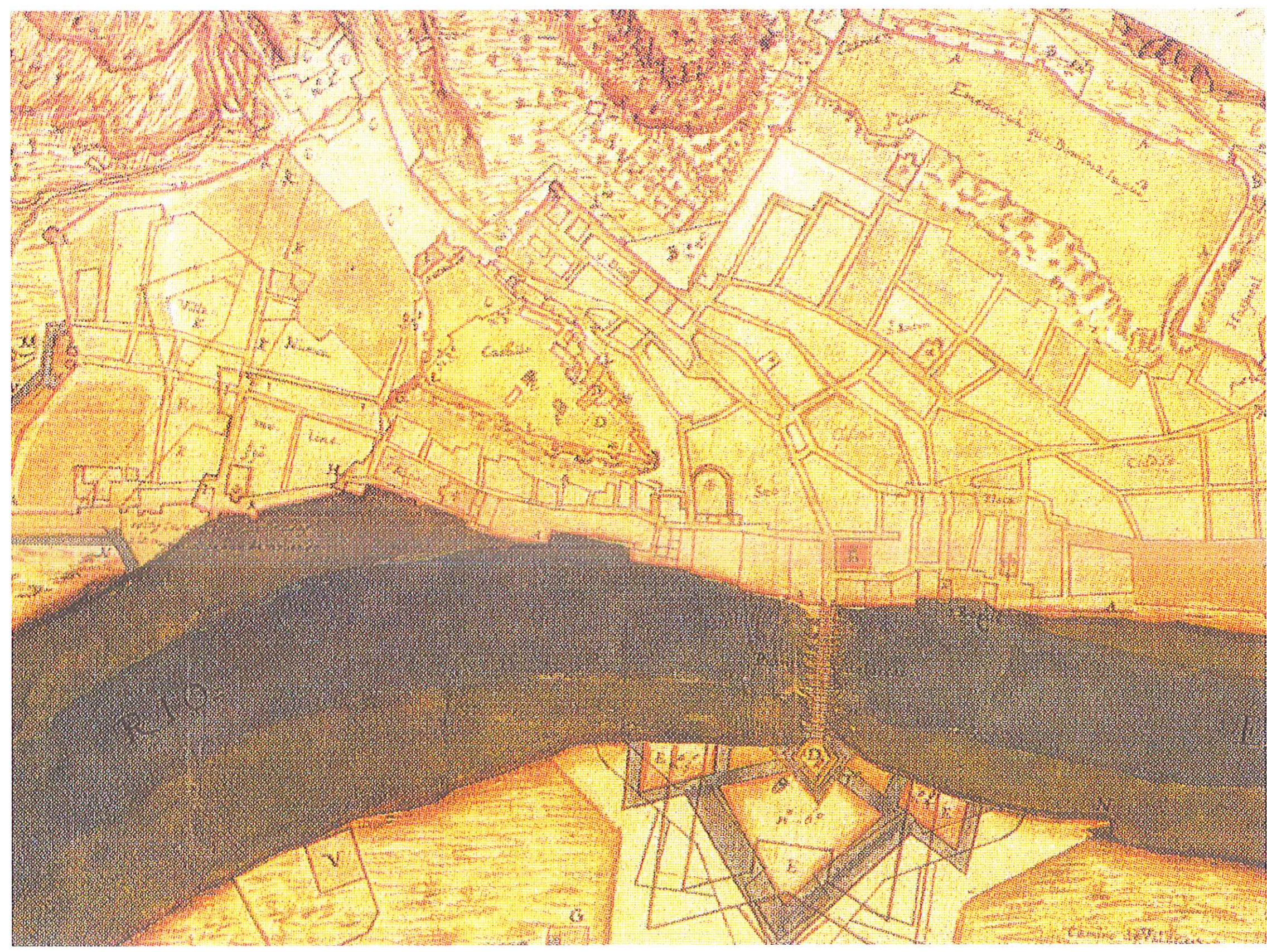
LLEGENDA:

Títol:
Plànol de Tortosa

Autor:
Gonzalo de Mendoza

Any: 1642

Registre:
Centre d'Història
Contemporània de
Catalunya (CHHCC)
Arxiu Fotogràfic



VILANOVA
MOYA
ARQUITECTES
C/...
Tel/Fax (93) 3210400

Generalitat de Catalunya
Departament de Territori i Sostenibilitat
Direcció General d'Ordenació
del Territori i Urbanisme

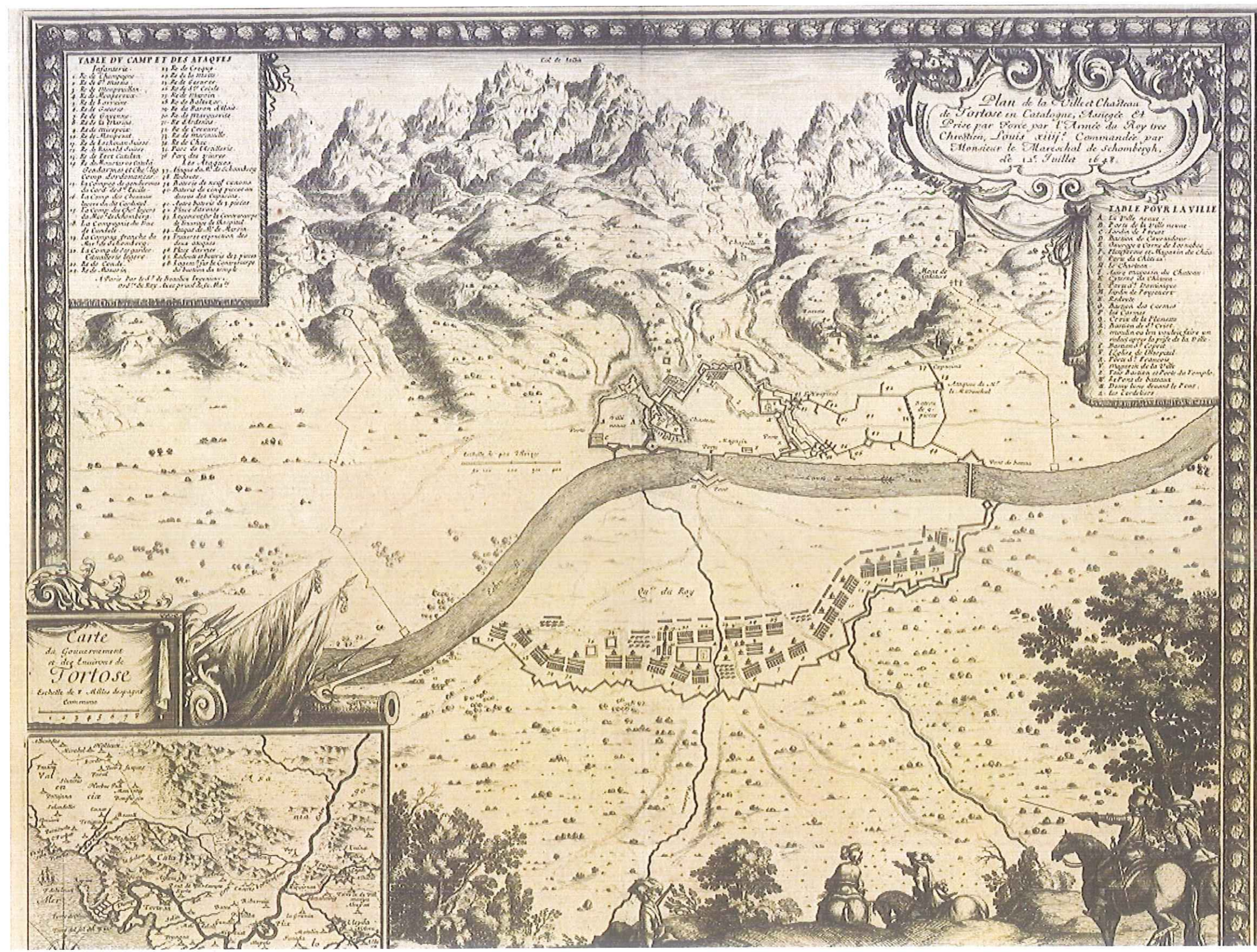
Comissió Territorial d'Urbanisme
de les Torres de l'Ebre

Títol:
Plan de Tortose

Autor:
Sieur de Beaulieu (gravador)

Any: 1648

Registre:
Cartoteca digital
Institut Cartogràfic
de Catalunya ICC
RM.3979



VILANOVA
MOYA
ARQUITECTES

Carla Vilanova
Telfax (93) 3210466

Generalitat de Catalunya
Departament de Territori i Sostenibilitat
Direcció General d'Ordenació
del Territori i Urbanisme
Comissió Territorial d'Urbanisme
de les Terres de l'Ebre

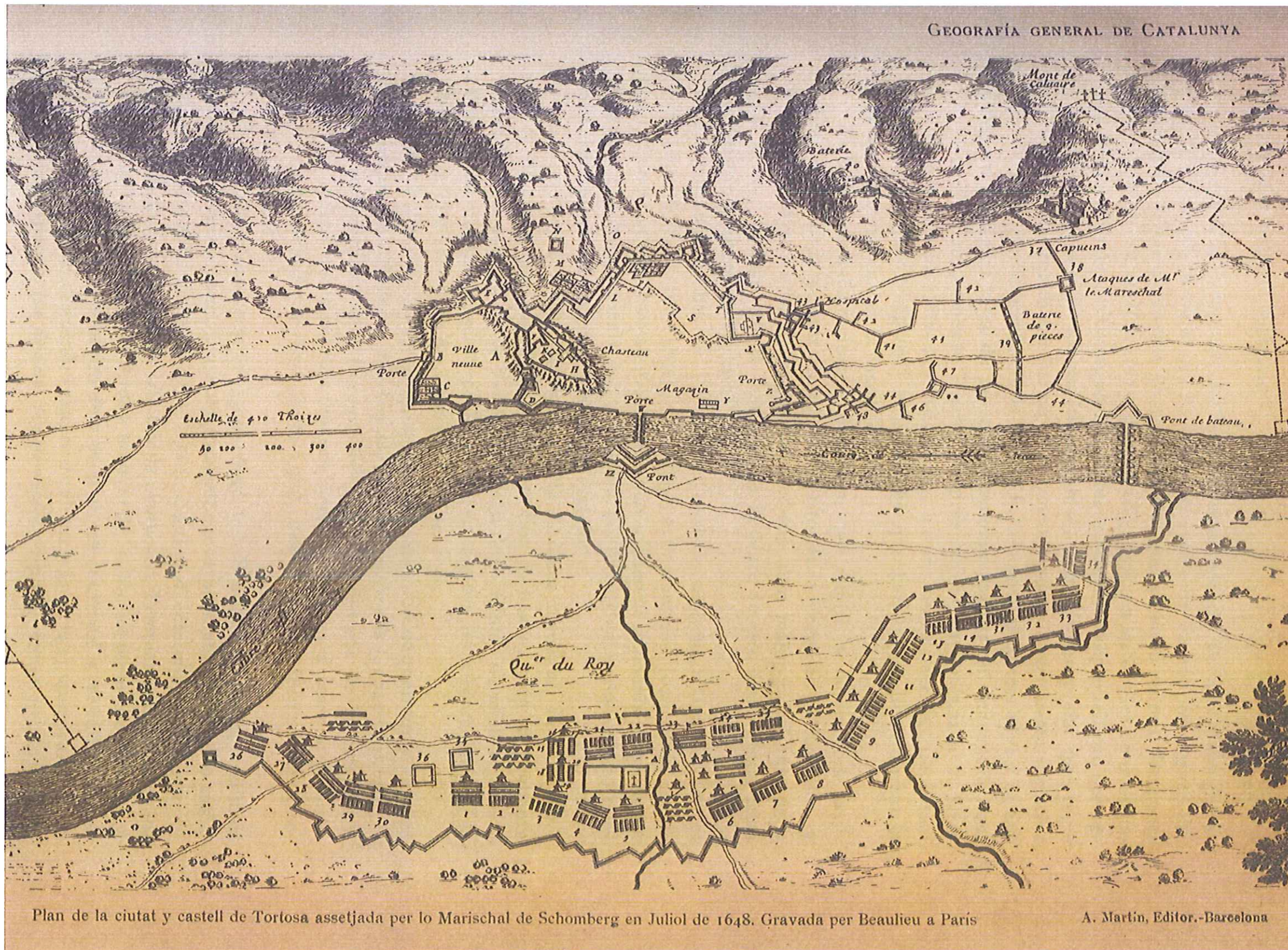
LLEENDA:

Títol:
Plan de la ciutat i
castell de Tortosa
assetjada pel Mariscal
de Schomberg

Autor:
Sieur de Beaulieu (gravador)

Any: 1648

Registre:
Centre d'Història
Contemporània de
Catalunya (CHCC)
Arxiu Fotogràfic
RL.23362_0803



Plan de la ciutat y castell de Tortosa assetjada per lo Marischal de Schomberg en Juliol de 1648. Gravada per Beaulieu a Paris A. Martin, Editor.-Barcelona

VILANOVA MOYA
ARQUITECTES
Catalunya
Tel/Fax (93) 3210466

Generalitat de Catalunya
Departament de Territori i Sostenibilitat
Direcció General d'Ordenació
del Territori i Urbanisme
Comissió Territorial d'Urbanisme
de les Terres de l'Ebre

LLEGENDA: 4961

Títol:
Plànol de Tortosa

Autor:
Gonzalo de Mendoza

Any: 1642

Registre:



VILANOVA
MOYA
ARQUITECTES

Carles Vilanova
Tol/Fax (93) 8210405

Generalitat de Catalunya
Departament de Territori i Sostenibilitat
Direcció General d'Ordenació
del Territori i Urbanisme
Comissió Territorial d'Urbanisme
de les Terres de l'Ebre



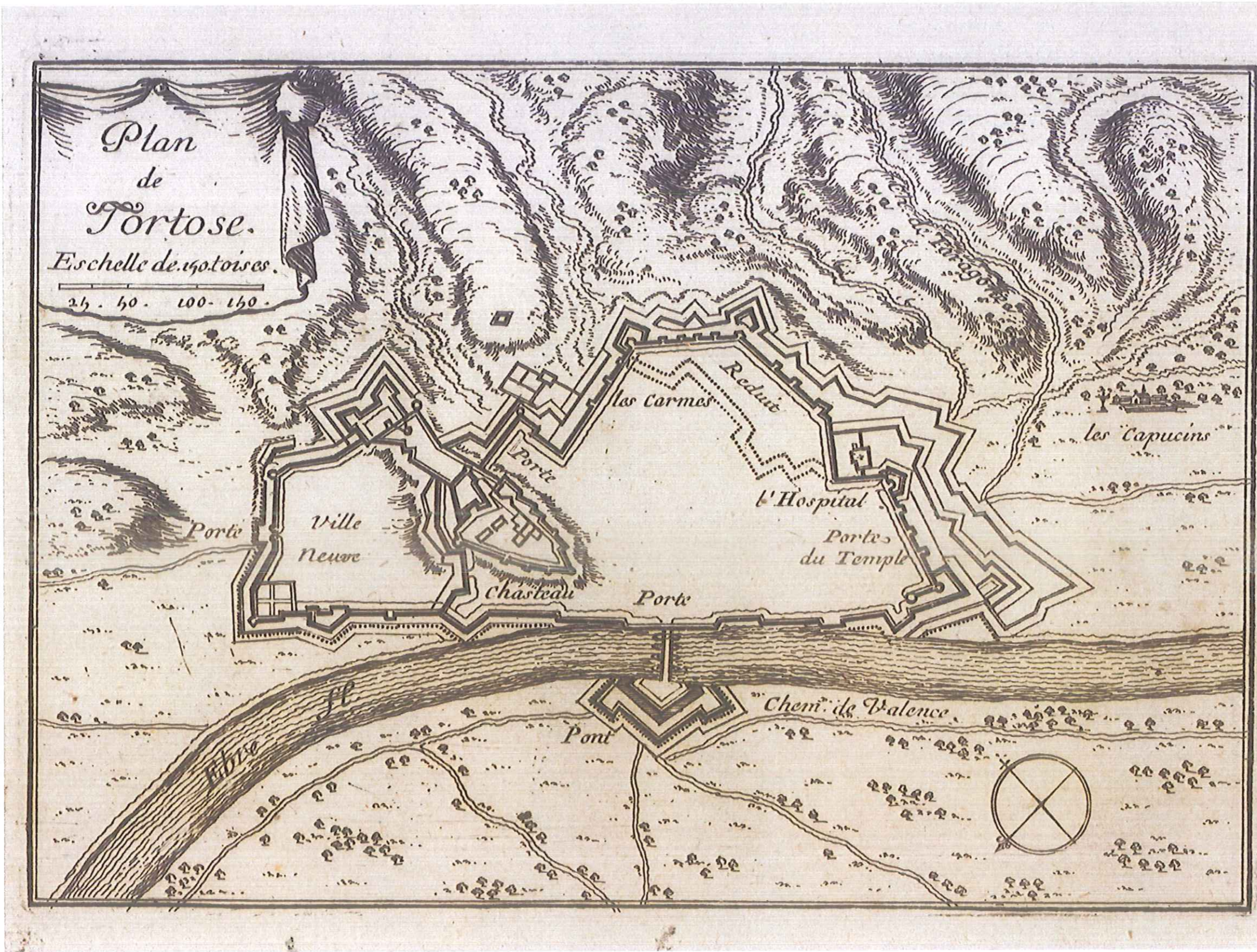
LLEGENDA:

Títol:
Plan de Tortose

Autor:
Sieur de Beaulieu

Any: 1668

Registre:
Cartoteca digital
Institut Cartogràfic
de Catalunya ICC
RL.9721_171



VILANOVA
MOYA
ARQUITECTES

[Signature]

Car. de l'Esplanada
Tel/Fax (93) 3210466

Generalitat de Catalunya
Departament de Territori i Sostenibilitat
Direcció General d'Ordenació
del Territori i Urbanisme

Comissió Territorial d'Urbanisme
de les Terres de l'Ebre

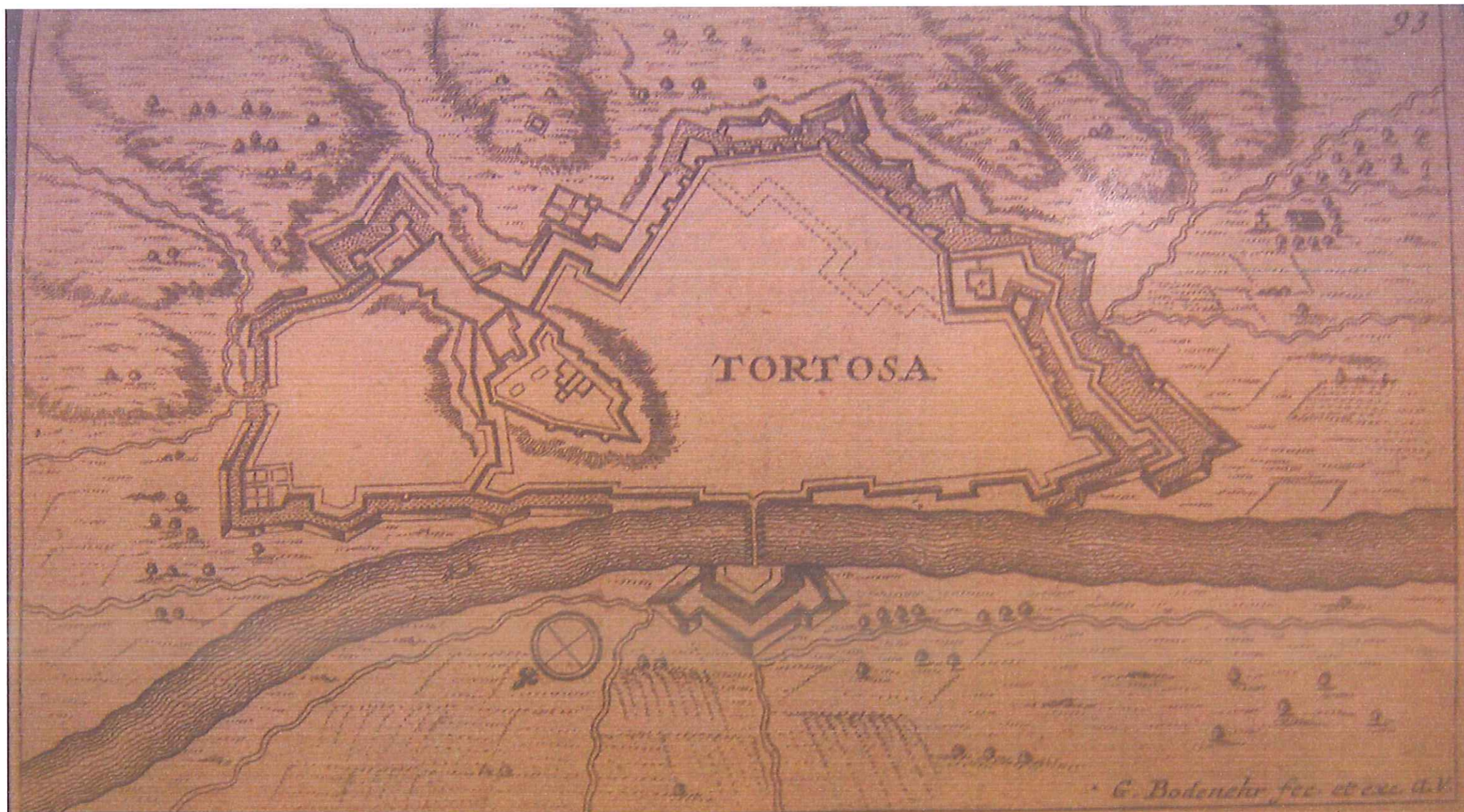
LLEGENDA:

Titel:
Tortosa eine Stadt in
Katalonien G. Bodenehr

Autor:
G. Bodenehr

Any: 1709

Registre:
Cartoteca digital
Institut Cartogràfic
de Catalunya ICC



TORTOSA eine Stadt in Catalonien am Fluss Ebro, in Spanien, allwo eine Brücke hinüber gehet. Sie ist wohl befestiget, nebst 2. Citadellen, welche auf dem Berge gegē einander über liegen, u durch wele sie comandiret wird, auch hat sie eine Universität u ein Bisthum weiter den Erztz-Bischoff zu Tarragona gehörig. Im Jahr 1708. d. 20. Jun. ward diese Festung von den Franzosē unter de' Duc d'Orlean belagert, u d. 15. Jul. darauf mit Accord erobert, nachdem sie sich etliche Jahr vorher an König Carln de III. ergeben hatte. Im Decemb. gemeldte Jahres wolte der General Stahrenberg diese Festung wieder überrüplen, u kam daher mit 5000. Mann in der Nacht davor an, drang hinein, u erschos die Comendanten, die Franzosē aber wehrten sich so desperat, das er den folgenden Tag mit Verlust 600. Mann wider abziehen muste.

VILANOVA
MOYA
ARQUITECTES

Plaça de Catalunya, 14
Tel/Fax (93) 210480

Generalitat de Catalunya
Departament de Territori i Sostenibilitat
Direcció General d'Ordenació
del Territori i Urbanisme

Comissió Territorial d'Urbanisme
de les Terres de l'Ebre

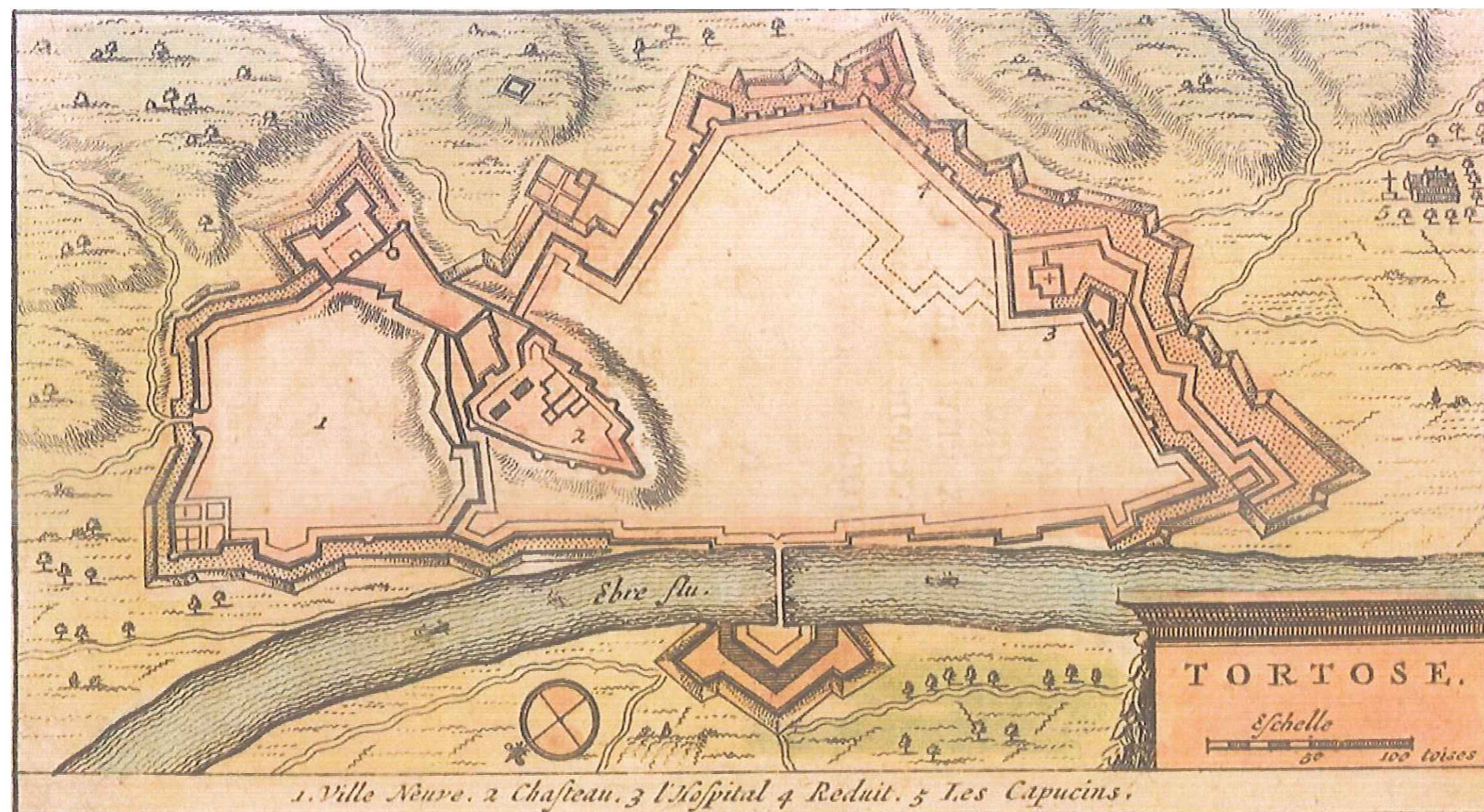
LLEGENDA: 4964

Títol:
Tortose

Autor:
Pieter Van Der

Any: 1710

Registre:
Centre d'Història
Contemporània de
Catalunya (CHHCC)
Arxiu Fotogràfic
RM.160218



VILANOVA
MOYA
ARQUITECTES
Tel. (93) 3210400

Generalitat de Catalunya
Departament de Territori i Sostenibilitat
Direcció General d'Ordenació
del Territori i Urbanisme
Comissió Territorial d'Urbanisme
de les Terres de l'Ebre

LLEGENDA: 4965

Títol:
Plan de Tortosa y
ses fortificacions

Autor:
Ambrosio Lanzaco

Any: 1813

Registre:
RL.23362_0769



VILANOVA
MOYA
ARQUITECTES

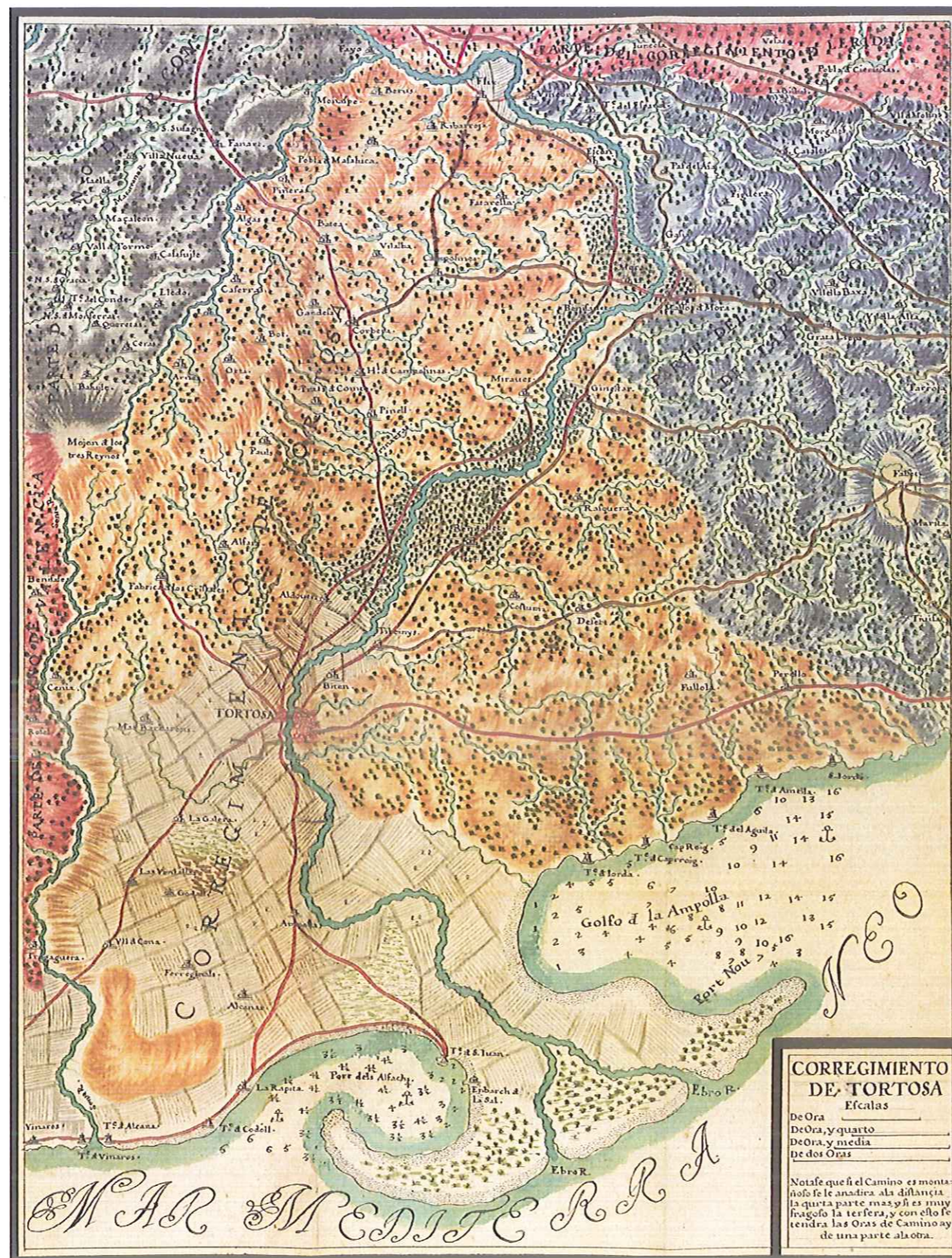
DEPARTAMENT DE TERRITORI I SOSTENIBILITAT
DIRECCIÓ GENERAL D'ORDENACIÓ
DEL TERRITORI I URBANISME
Tel/Fax (93) 3210400

Generalitat de Catalunya
Departament de Territori i Sostenibilitat
Direcció General d'Ordenació
del Territori i Urbanisme
Comissió Territorial d'Urbanisme
de les Terres de l'Ebre

Títol:
Manuscrit:
Corregimiento de Tortosa

Autor:
Comte de Darnius
Any: 1716

Registre:
Centre d'Història
Contemporània de
Catalunya (CHHCC)
Arxiu Fotogràfic
RM.250104



VILANOVA
MOYA
ARQUITECTES

Tel/Fax (93) 3210485

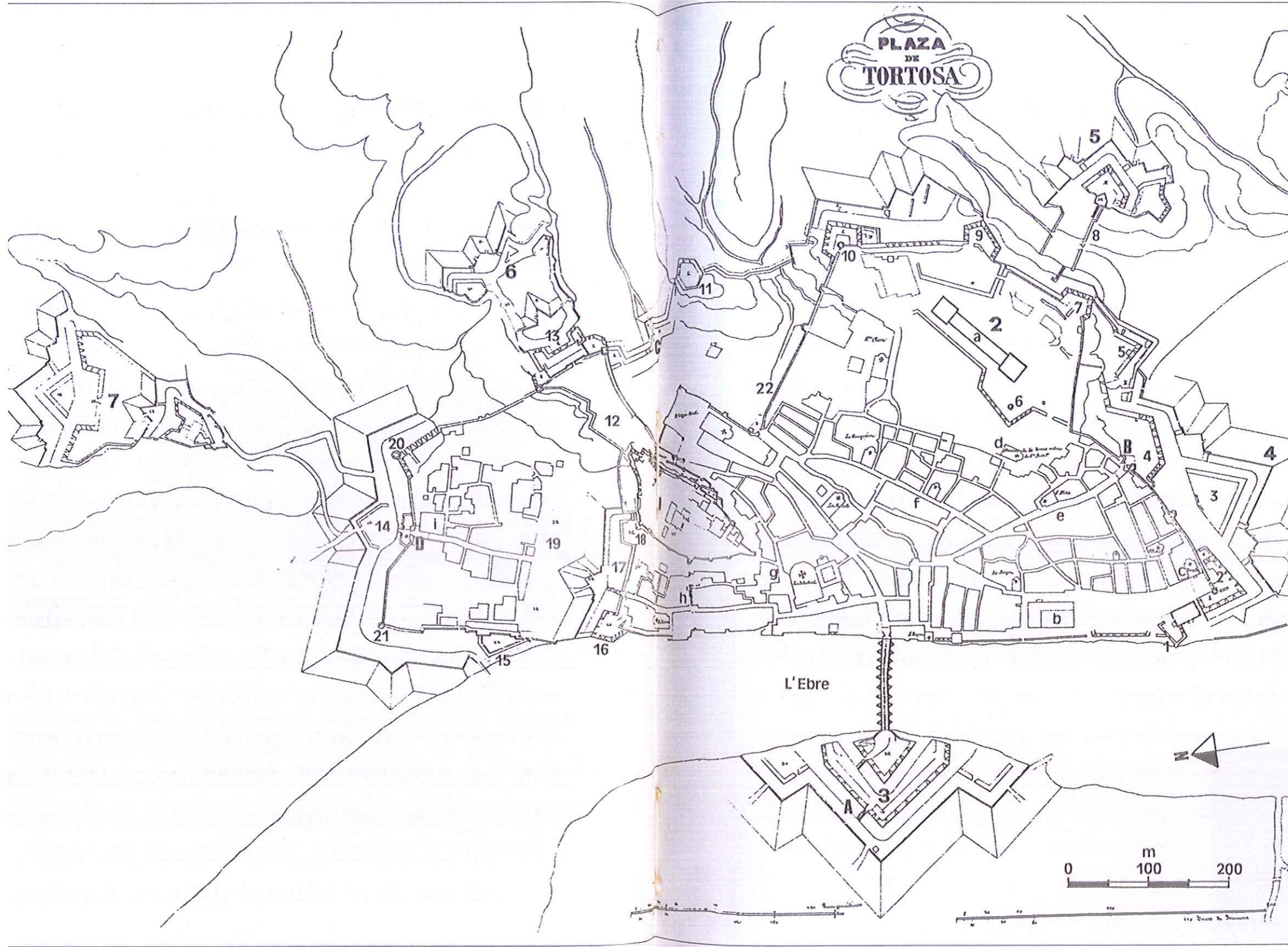
Generalitat de Catalunya
Departament de Territori i Sostenibilitat
Direcció General d'Ordenació
del Territori i Urbanisme
Comissió Territorial d'Urbanisme
de les Terres de l'Ebre

LLEGENDA:
Títol: Plaza de Tortosa


Autor: Desconegut

Any:
Reproducció del plànol de 1720

Registre:
Centre d'Història
Contemporània de
Catalunya (CHHCC)
Arxiu Fotogràfic




VILANOVA
MOYA
ARQUITECTES
 C/Gran Via de les Illes
 Tel/Fax (93) 3210400


 Generalitat de Catalunya
 Departament de Territori i Sostenibilitat
 Direcció General d'Ordenació
 del Territori i Urbanisme
 Comissió Territorial d'Urbanisme
 de les Terres de l'Ebre

LLEGENDA:

Títol:
Mapa del Principat de Catalunya

Autor:
Tomàs López

Any: 1776

Registre:
Centre d'Història
Contemporània de
Catalunya (CHHCC)
Arxiu Fotogràfic
RM.4543



VILANOVA
MOYA
ARQUITECTES
C/...
Tel/Fax (93) 3210488

Generalitat de Catalunya
Departament de Territori i Sostenibilitat
Direcció General d'Ordenació
del Territori i Urbanisme
Comissió Territorial d'Urbanisme
de les Terres de l'Ebre

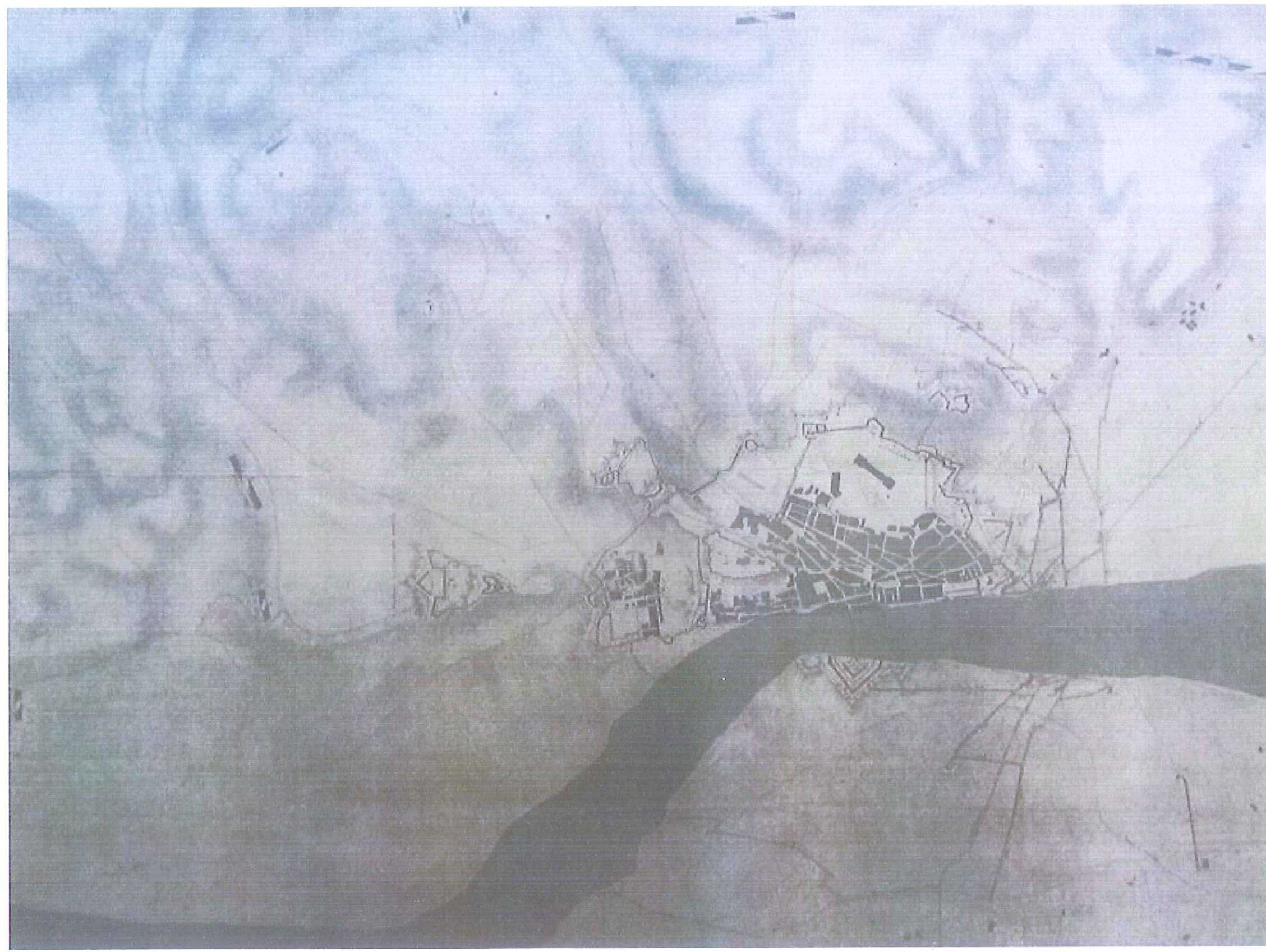
LLEGENDA: 4969

Títol:
Plan du siège de Tortosa

Autor: Desconegut

Any: 1810

Registre:
SG.Ar.F-T.8-C.3-304(2)



VILANOVA
i MOYA
ARQUITECTES
Escripció: [Signature]
Tel: Ex (93) 3210400

Generalitat de Catalunya
Departament de Territori i Sostenibilitat
Direcció General d'Ordenació
del Territori i Urbanisme
Comissió Territorial d'Urbanisme
de les Terres de l'Ebre

4970

LLEGENDA:

Títol:
Plan du Siège de Tortose:
par l'armée Française
d'Aragon en 1810

Autor: Desconegut

Any: 1810

Registre:
Cartoteca del Centro Geográfico
del Ejército. Colección:
SG. Signatura: Ar.FT.
8-C.3-304(2)



VILANOVA
MOYA
ARQUITECTES

TEL: 93 3210460
TOUR FAX (93) 3210460

Generalitat de Catalunya
Departament de Territori i Sostenibilitat
Direcció General d'Ordenació
del Territori i Urbanisme

Comissió Territorial d'Urbanisme
de les Terres de l'Ebre

LLEGENDA:

Títol:

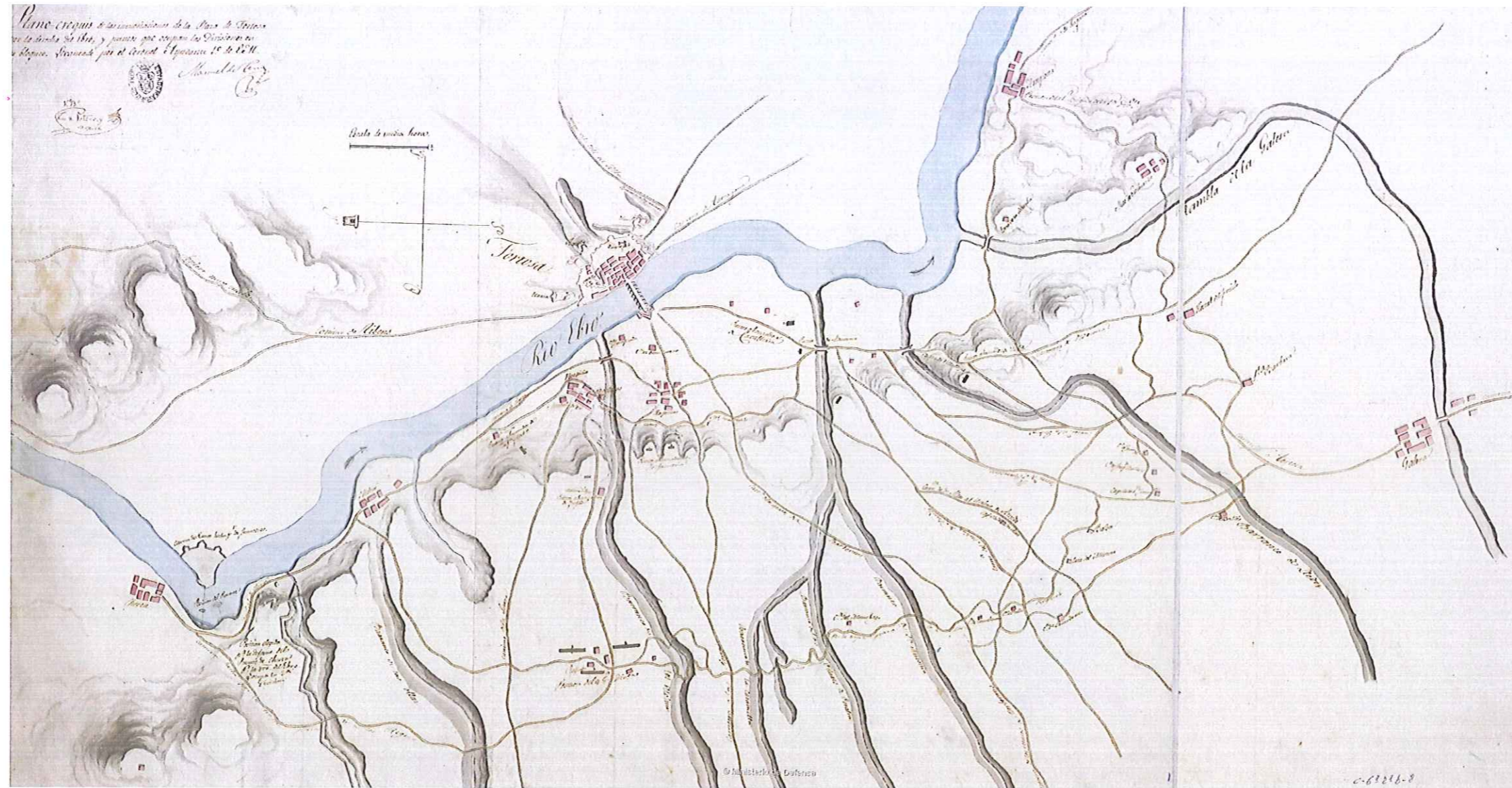
Autor:

E.M. Manuel de Tena

Any: 1810

Registre:

Cartoteca del Centro Geográfico del Ejército. Colección: SG. Signatura: Ar.FT. 8-C.3-305



VILANOVA MOYA
ARQUITECTES

[Handwritten signature]
Tel: 937 9210400

Generalitat de Catalunya
Departament de Territori i Sostenibilitat
Direcció General d'Ordenació del Territori i Urbanisme
Comissió Territorial d'Urbanisme de les Terres de l'Ebre

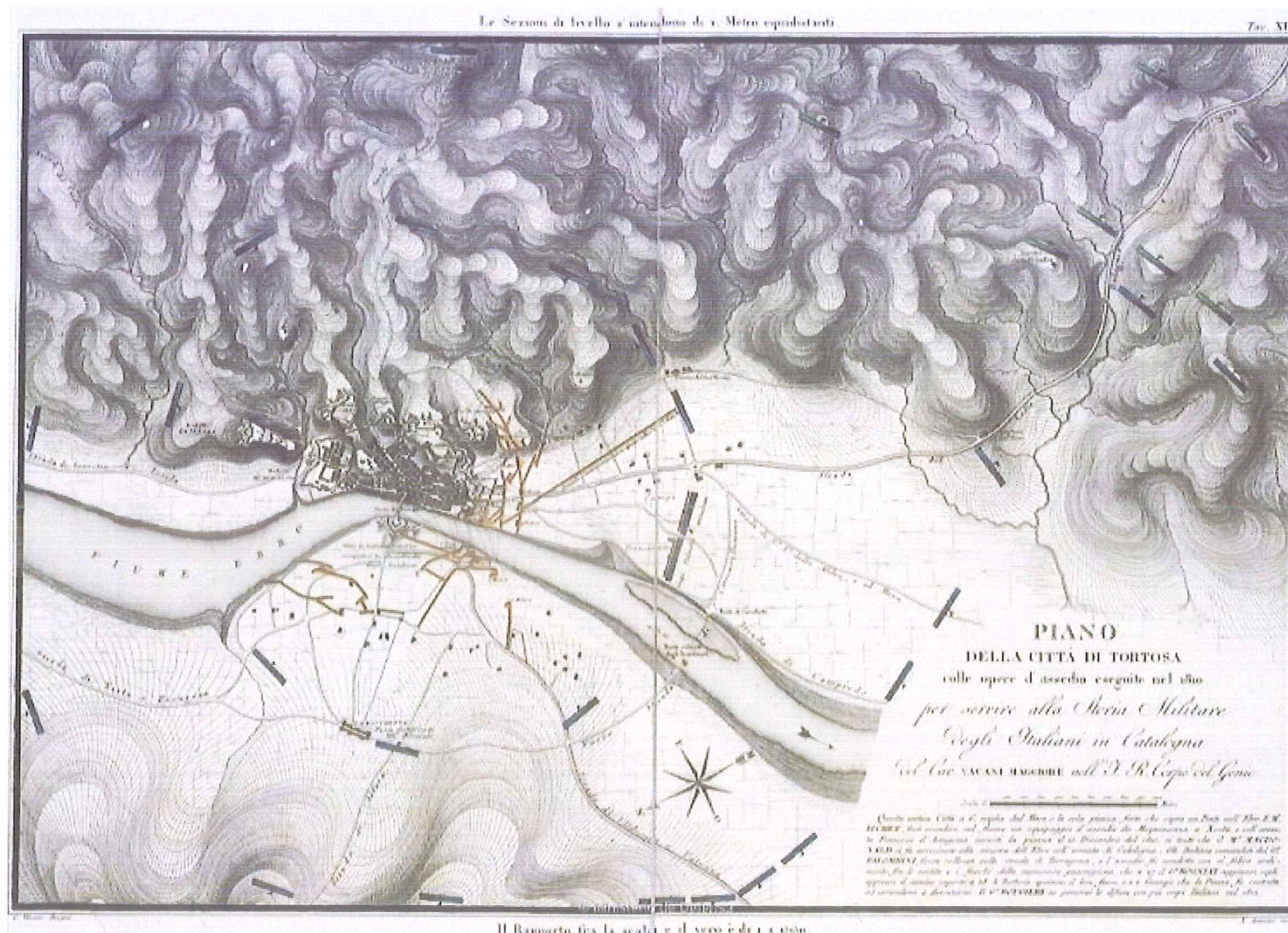
LLEGENDA:

Títol:
Piano della città di Tortosa
colle opere d'assedio
eseguite nel 1810 :
perservire alla Storia
Militare degli Italiani
in Catalogna

Autor:
Vacani, Camillo
Antonini, L.
Bordiga, Gaudenzio
(1773-1837)

Any: 1773-1837

Registre:
Centre d'Història
Contemporània de
Catalunya (CHCC)
Arxiu Fotogràfic
SH. ESP-32-12



VILANOVA
MOYA
ARQUITECTES

Tel/Fax (93) 3210465

Generalitat de Catalunya
Departament de Territori i Sostenibilitat
Direcció General d'Ordenació
del Territori i Urbanisme
Comissió Territorial d'Urbanisme
de les Terres de l'Ebre

LLEGGENDA:

Títol:
Plano del sitio de Tortosa

Autor: Desconegut

Any: 1810

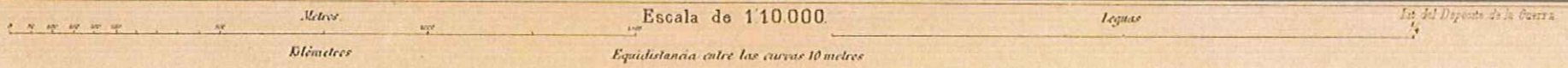
Registre:
Cartoteca del Centro
Geográfico del Ejército.
Colección: SG. Signatura:
Ar.FT.8-C.3-304(1)

ATLAS DE LA GUERRA DE LA INDEPENDENCIA

PLANO DEL SITIO DE TORTOSA

Año 1810.

LÁMINA 26




VILANOVA
 MOYA
 ARQUITECTES

D. 2012/111
 C. 2012/111
 Telfax (93) 9210468

Generalitat de Catalunya
 Departament de Territori i Sostenibilitat
 Direcció General d'Ordenació del Territori i Urbanisme
 Comissió Territorial d'Urbanisme de les Terres de l'Ebre

croquis que demuestra el territorio de Yrta hasta el Rio Ebro y desde Tortosa a la Torre de Espinosa.

Disegño en la Real Academia Militar por el Sr. D. Baltasar Rodado



1. Caserío de Santa...
2. Caserío de San...
3. Fuente de San...
4. Torre de la...
5. Monasterio...
6. Caserío de...
7. Torre de la...
8. La Vayalla...
9. Caserío de la...
10. Caserío de...
11. Caserío de...
12. Caserío de...
13. Caserío de...
14. Caserío de...
15. Caserío de...
16. Caserío de...
17. Caserío de...
18. Caserío de...
19. Caserío de...
20. Caserío de...
21. Caserío de...
22. Caserío de...
23. Caserío de...
24. Caserío de...
25. Caserío de...
26. Caserío de...
27. Caserío de...
28. Caserío de...
29. Caserío de...



LLEENDA:
Títol:
Plànol de Territori d'Yrta fins el Riu Ebre i des de Tortosa fins a la Jana.

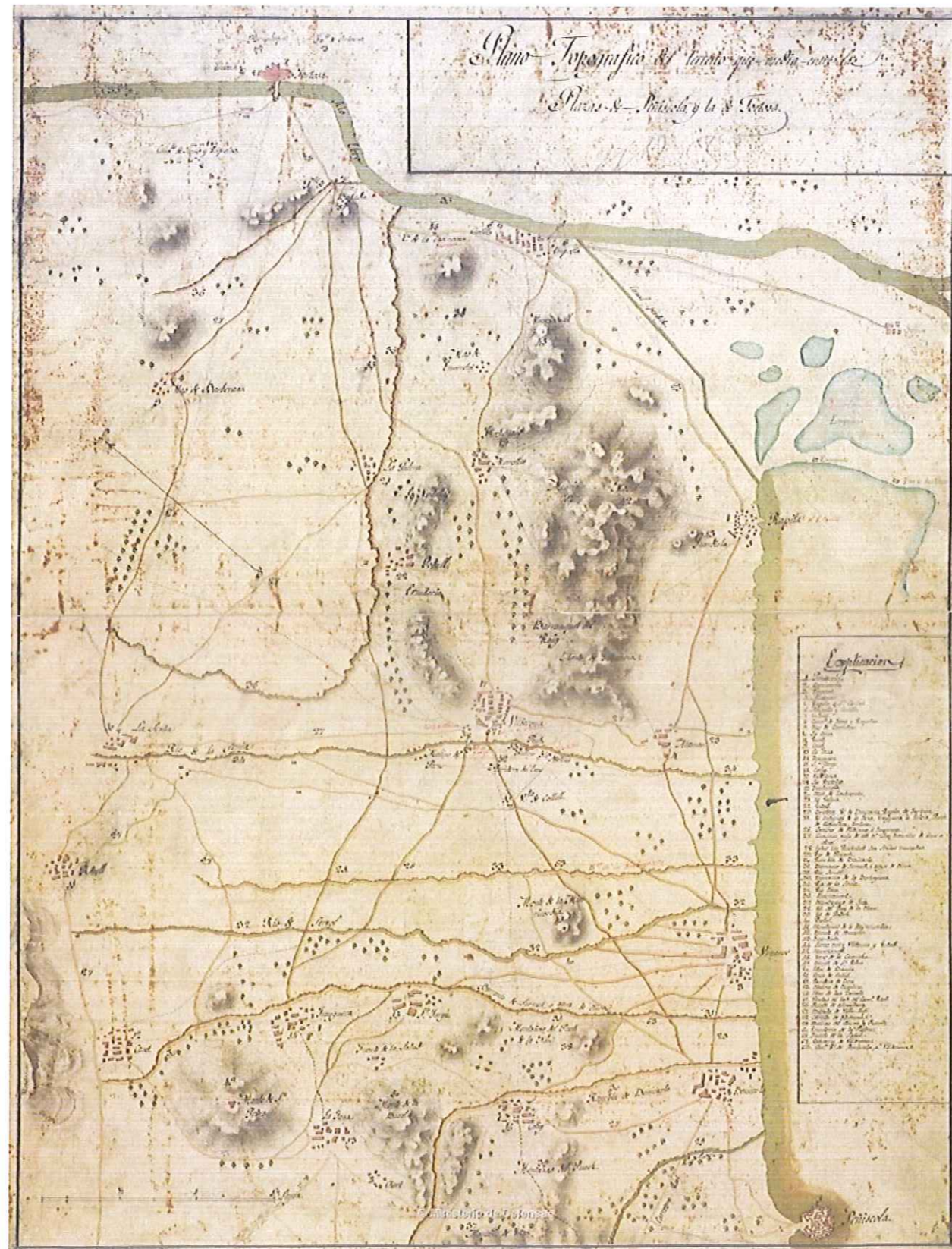
Autor:
Dibuixat a la Reial Acadèmia Militar pel alumne Baltasar Rodado.
Any: 1810

Registre:
Cartoteca del Centre Geogràfic del Ejército.
SG. AR.G-T.2-1-343

VILANOVA MOYA ARQUITECTES
Tel/Fax (93) 3210468

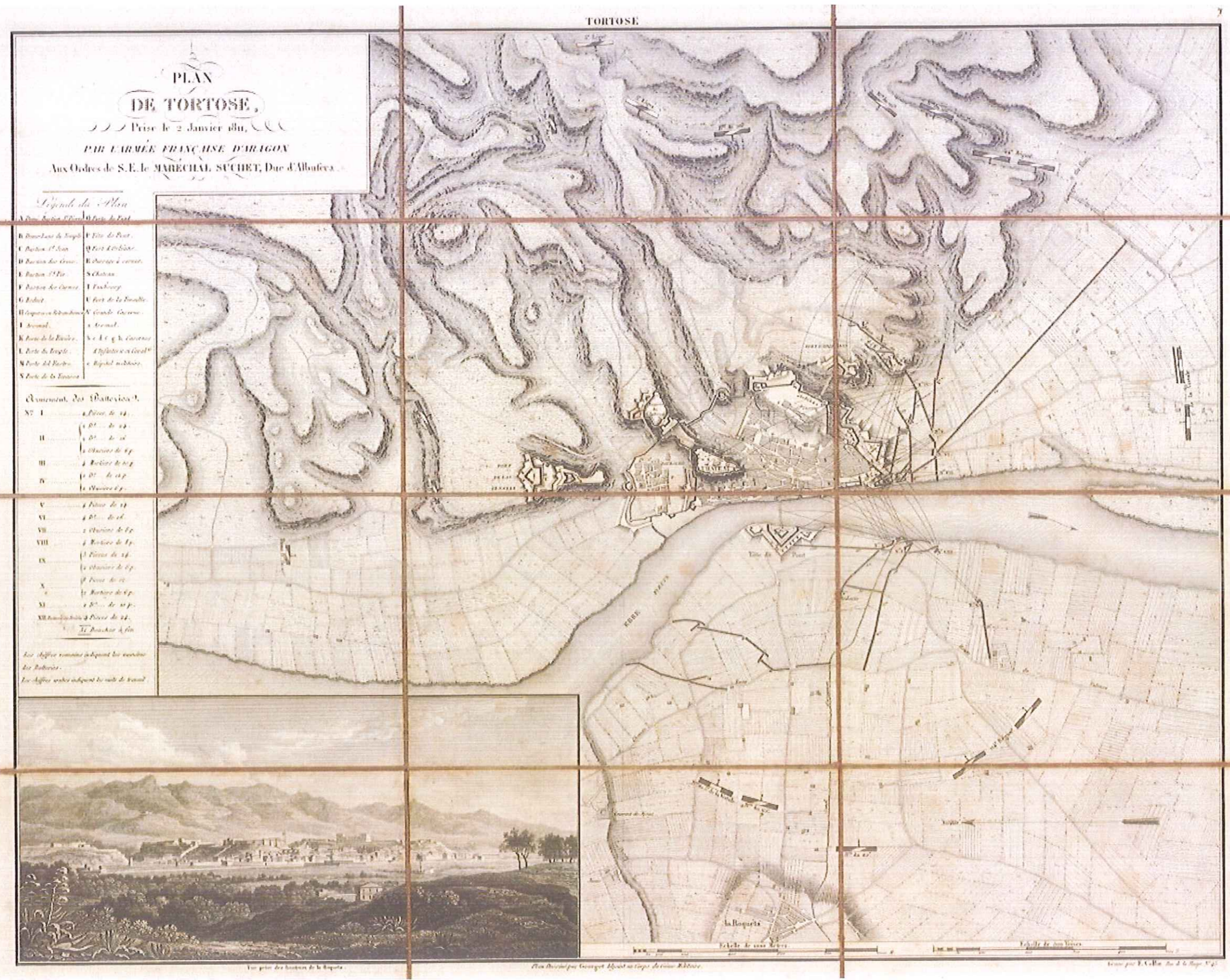
LLEENDA:
Títol:
Plano topográfico del terreno que media entre las Plazas de Peníscola y la de Tortosa
Autor: Desconegut

Any: 1810
Registre:



VILANOVA MOYA
ARQUITECTES
Tel/Fax (93) 3210488

Generalitat de Catalunya
Departament de Territori i Sostenibilitat
Direcció General d'Ordenació
del Territori i Urbanisme
Comissió Territorial d'Urbanisme
de les Terres de l'Ebre



LLEGENDA:

Títol:
Plan de Tortose
prise le 2 janvier 1811

Autor:
Marechal Suchet, Pedemonte,
E. Collin, A. Bossange, F. Didot

Any: 1811

Registre:
Institut Cartogràfic
de Catalunya
RM.4594

VILANOVA MOYA
ARQUITECTES

Disponible en CD-ROM
Catalunya
Tel/Fax (93) 3210466

Generalitat de Catalunya
Departament de Territori i Sostenibilitat
Direcció General d'Ordenació
del Territori i Urbanisme

Comissió Territorial d'Urbanisme
de les Terres de l'Ebre

LLEGENDA:

Títol:
Plano ciudad de Tortosa
ataques

Autor:
Angel de Saavedra

Any: 1811

Registre:
Cartoteca del Centro Geográfico
del Ejército. Colección:
SG. Signatura:
Ar.FT.8-C.3-307




VILANOVA MOYA
ARQUITECTES

TEL: (93) 3210400

Generalitat de Catalunya
Departament de Territori i Sostenibilitat
Direcció General d'Ordenació
del Territori i Urbanisme

Comissió Territorial d'Urbanisme
de les Terres de l'Ebre



- 1 Fortin de la Cabeza del Puente
- 2 Puente de Barcas
- 3 Castillo de la tenaza
- 4 Castillo principal de la Ciudad
- 5 Fortin del Bonete

Vista de la Ciudad de Tortosa

- 6 Hermita de N. S. de la Providencia
- 7 Hermita de N. S. del Coll del Alba
- 8 Los Cuarteles
- 9 Castillo de Orleans

- 10 Bateria del Temple
- 11 Bateria de la Ribera
- 12 Pared del Rosario y Arcenal
- 13 Bateria de S.º Jayme
- 14 Remolinos
- 15 Abanzada de la Parte del rastro

VILANOVA
MOYA
ARQUITECTES


Barcelona
C/ Mallorca 100
Telfax (93) 3210466

Generalitat de Catalunya
Departament de Territori i Sostenibilitat
Direcció General d'Ordenació
del Territori i Urbanisme



Comissió Territorial d'Urbanisme
de les Terres de l'Ebre





VILANOVA
 ■ MOYA
 ARQUITECTES

D. Vilanova i Moya
 C/Gran Via, 10
 Tel/Fax (93) 9210466

Generalitat de Catalunya
 Departament de Territori i Sostenibilitat
 Direcció General d'Ordenació
 del Territori i Urbanisme

Comissió Territorial d'Urbanisme
 de les Terres de l'Ebre


LLEGENDA:

Títol:
Vision
de Tortose

Autor:
Sieur de Beaulier

Any: 1668

Registre:
Institut Cartogràfic
de Catalunya ICC
RL.9721_173



VILANOVA
MOYA
ARQUITECTES


 Tel/Fax (93) 3210466

Generalitat de Catalunya
 Departament de Territori i Sostenibilitat
 Direcció General d'Ordenació
 del Territori i Urbanisme
 Comissió Territorial d'Urbanisme
 de les Terres de l'Ebre


LLEGENDA:

Títol:
Vista occidental de la ciutat de Tortosa

Autor:
Bernardo Espinalt

Any: 1743

Registre:
Centre d'Història Contemporània de Catalunya (CHHCC)
Arxiu Fotogràfic



VILANOVA MOYA
ARQUITECTES

Edifici de la
Cassa d'Urbanisme
Tel/Fax (93) 3210485

Generalitat de Catalunya
Departament de Territori i Sostenibilitat
Direcció General d'Ordenació
del Territori i Urbanisme

Comissió Territorial d'Urbanisme
de les Terres de l'Ebre



LLEGENDA:

Títol:
Bombardeig de Tortosa durant la Guerra Civil.
Ref: 07-77

Autor:
Aviazione Legionaria delle baleari.

Any: 30.1-18.3.1938

Registre:
Centre d'Història Contemporània de Catalunya (CHCC)
Arxiu Fotogràfic

VILANOVA
MOYA
ARQUITECTES

Dip. *[Signature]*
C. de *[Signature]*
Telfax (93) 3210466

Generalitat de Catalunya
Departament de Territori i Sostenibilitat
Direcció General d'Ordenació del Territori i Urbanisme
Comissió Territorial d'Urbanisme de les Terres de l'Ebre

LLEGENDA:

Títol:
 Bombardeig de Tortosa durant la
 Guerra Civil.
 Ref: 07-77

Autor:
 Aviazione Legionaria
 delle baleari.

Any: 30.1-18.3.1938

Registre:
 Centre d'Història
 Contemporània de
 Catalunya (CHCC)
 Arxiu Fotogràfic



VILANOVA
 MOYA
 ARQUITECTES


 Tel/Fax (93) 3210400

Generalitat de Catalunya
 Departament de Territori i Sostenibilitat
 Direcció General d'Ordenació
 del Territori i Urbanisme
 Comissió Territorial d'Urbanisme
 de les Terres de l'Ebre



4984

LLEGENDA:

Títol:
Bombardeig de Tortosa durant la
Guerra Civil.
Ref: 07-77

Autor:
Aviazione Legionaria
delle baleari.

Any: 30.1-18.3.1938

Registre:
Centre d'Història
Contemporània de
Catalunya (CHHCC)
Arxiu Fotogràfic

VILANOVA
MOYA
ARQUITECTES

Plaça de Catalunya, 10
08002 Barcelona
Tel/Fax (93) 3210486

Generalitat de Catalunya
Departament de Territori i Sostenibilitat
Direcció General d'Ordenació
del Territori i Urbanisme
Comissió Territorial d'Urbanisme
de les Terres de l'Ebre

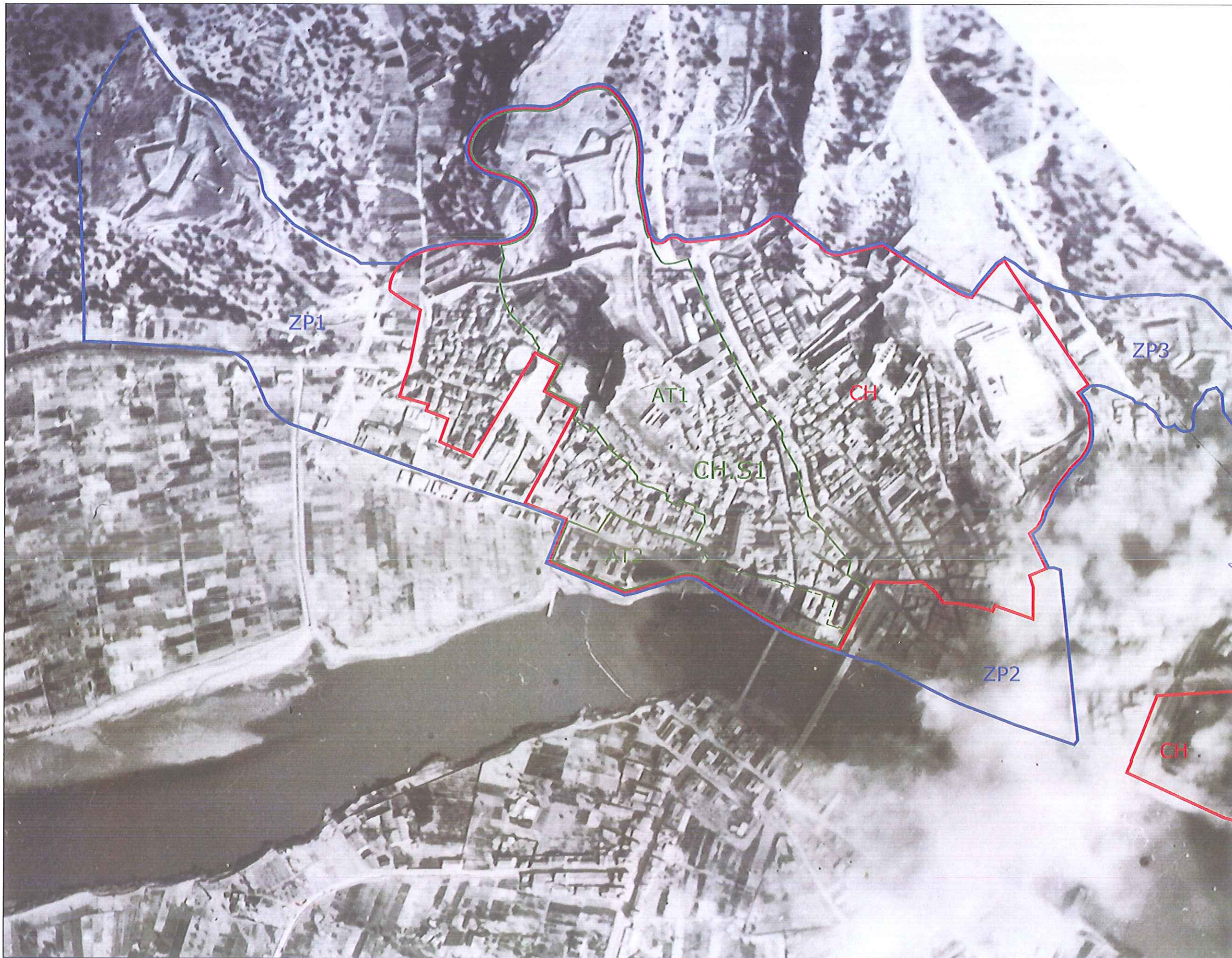
LLEENDA:

Títol:
Bombardeig de Tortosa durant la Guerra Civil.
Ref: 07-77

Autor:
Aviazione Legionaria delle baleari.

Any: 30.1-18.3.1938

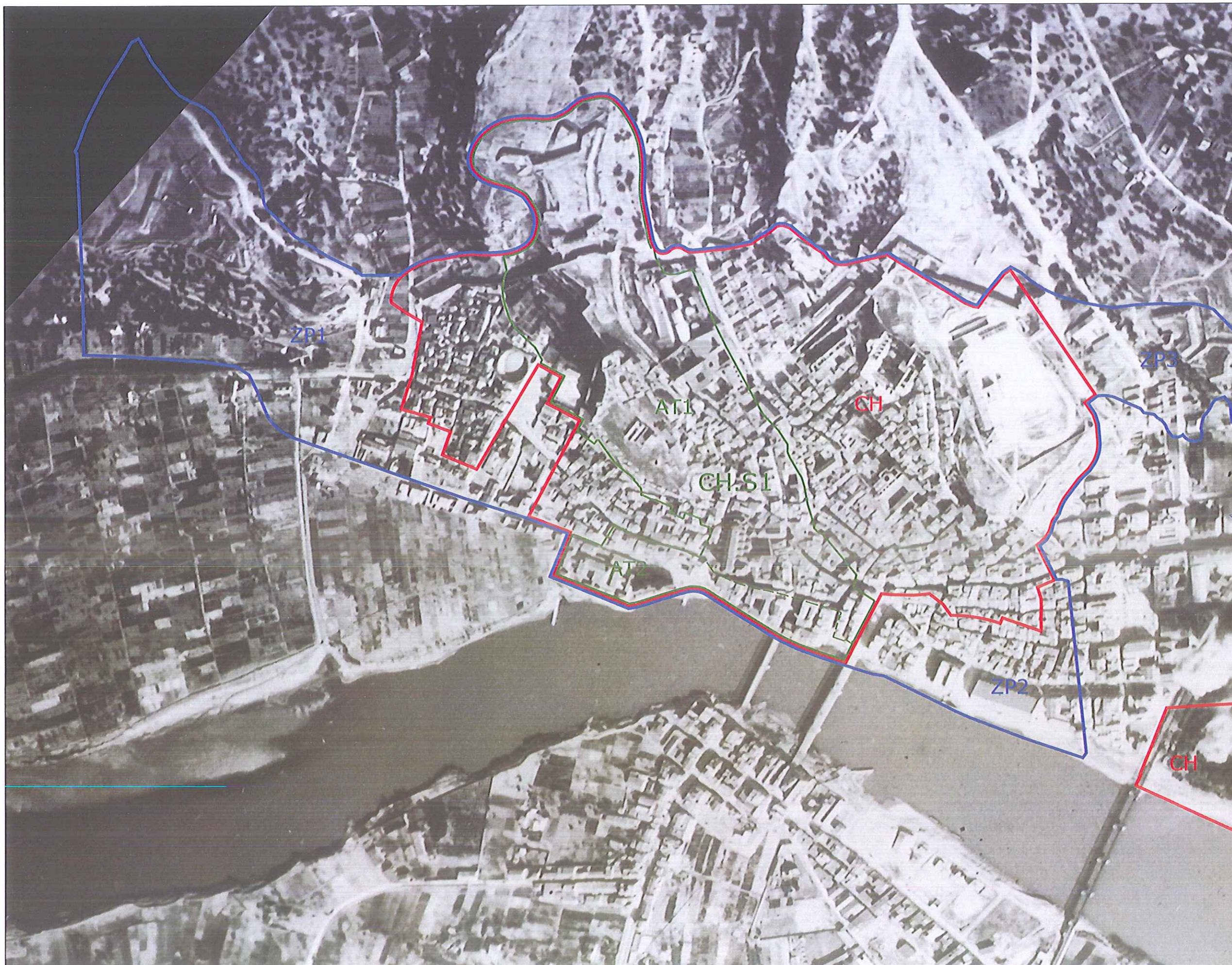
Registre:
Centre d'Història Contemporània de Catalunya (CHCC)
Arxiu Fotogràfic



VILANOVA
&
MOYA
ARQUITECTES
Catalunya
Tel/Fax (93) 3210400

Generalitat de Catalunya
Departament de Territori i Sostenibilitat
Direcció General d'Ordenació del Territori i Urbanisme
Comissió Territorial d'Urbanisme de les Terres de l'Ebre

- Delimitació Conjunt Històric
- Delimitació Zona de Protecció
- Delimitació Sector 1



LLEENDA: 4986

Títol:
 Bombardeig de Tortosa durant la
 Guerra Civil.
 Ref: 07-77

Autor:
 Aviazione Legionaria
 delle baleari.

Any: 30.1-18.3.1938

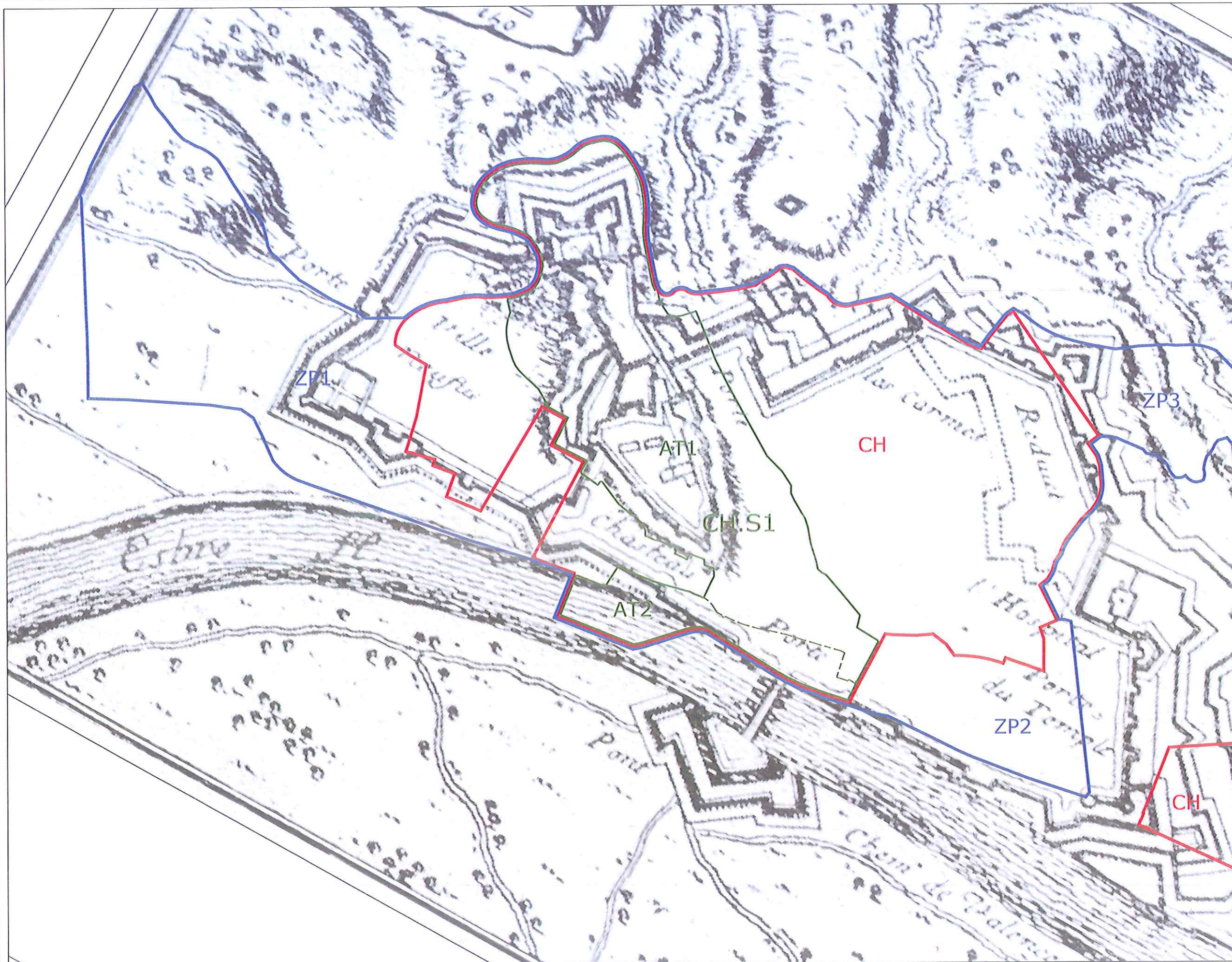
Registre:
 Centre d'Història de
 Contemporània de
 Catalunya (CHHCC)
 Arxiu Fotogràfic

VILANOVA
 MOYA
 ARQUITECTES

Plaça de Catalunya
 Tel/Fax (93) 8210465

Generalitat de Catalunya
 Departament de Territori i Sostenibilitat
 Direcció General d'Ordenació
 del Territori i Urbanisme
 Comissió Territorial d'Urbanisme
 de les Terres de l'Ebre

— Delimitació Conjunt Històric
 — Delimitació Zona de Protecció
 — Delimitació Sector 1



LLEGENDA: 4987

Títol:
Superposició amb límits
del Conjunt Històric

Autor: ---

Any: 1646

Registre:

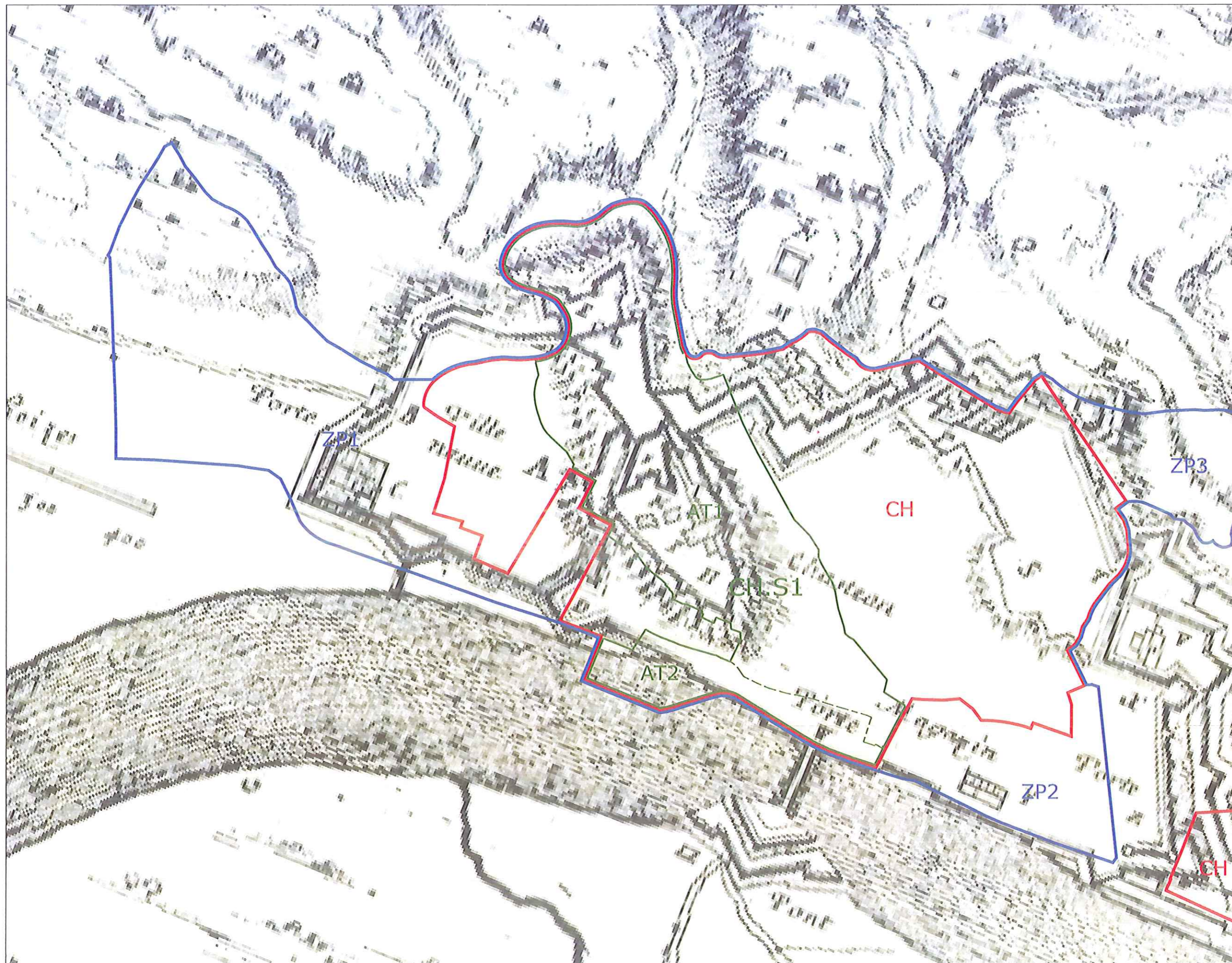
Centre d'Història
Contemporània de
Catalunya (CHCC)
Arxiu Fotogràfic

VILANOVA
MOYA
ARQUITECTES

Tel/Fax (93) 3210488

Generalitat de Catalunya
Departament de Territori i Sostenibilitat
Direcció General d'Ordenació
del Territori i Urbanisme
Comissió Territorial d'Urbanisme
de les Terres de l'Ebre

— Delimitació Conjunt Històric
— Delimitació Zona de Protecció
— Delimitació Sector 1



LLEENDA: 4988

Títol:
Superposició amb límits
del Conjunt Històric

Autor: ---

Any: 1648

Registre:
Centre d'Història
Contemporània de
Catalunya (CHHCC)
Arxiu Fotogràfic

VILANOVA
i
MOYA
ARQUITECTES

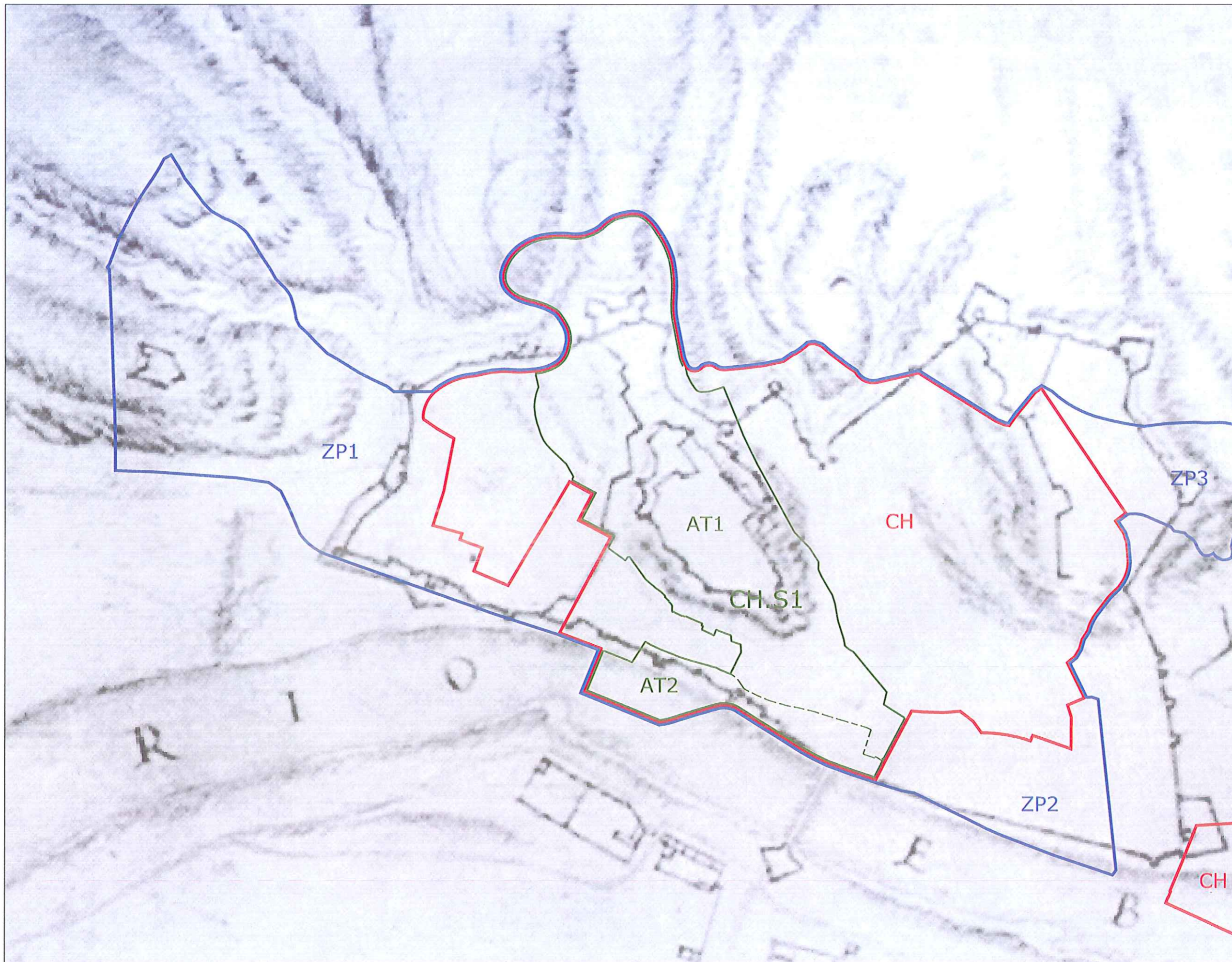
[Signature]

Col·laboradors
Tel/Fax (93) 8210405

Generalitat de Catalunya
Departament de Territori i Sostenibilitat
Direcció General d'Ordenació
del Territori i Urbanisme

Comissió Territorial d'Urbanisme
de les Terres de l'Ebre

— Delimitació Conjunt Històric
— Delimitació Zona de Protecció
— Delimitació Sector 1



LLEENDA: 4989

Títol:
Superposició amb límits
del Conjunt Històric

Autor: ---

Any: 1687

Registre:
Centre d'Història
Contemporània de
Catalunya (CHHCC)
Arxiu Fotogràfic

VILANOVA
MOYA
ARQUITECTES
Catalunya
Tel: fax (93) 9210400

Generalitat de Catalunya
Departament de Territori i Sostenibilitat
Direcció General d'Ordenació
del Territori i Urbanisme
Comissió Territorial d'Urbanisme
de les Terres de l'Ebre

— Delimitació Conjunt Històric
— Delimitació Zona de Protecció
— Delimitació Sector 1



LLEGENDA: 4990

Títol:
Superposició amb límits
del Conjunt Històric

Autor: ---

Any: 1714

Registre:
Centre d'Història
Contemporània de
Catalunya (CHHCC)
Arxiu Fotogràfic

VILANOVA
i MOYA
ARQUITECTES

DNI: [signature]
C/ [signature]
Tel/Fax (93) 9210499

Generalitat de Catalunya
Departament de Territori i Sostenibilitat
Direcció General d'Ordenació
del Territori i Urbanisme
Comissió Territorial d'Urbanisme
de les Terres de l'Ebre

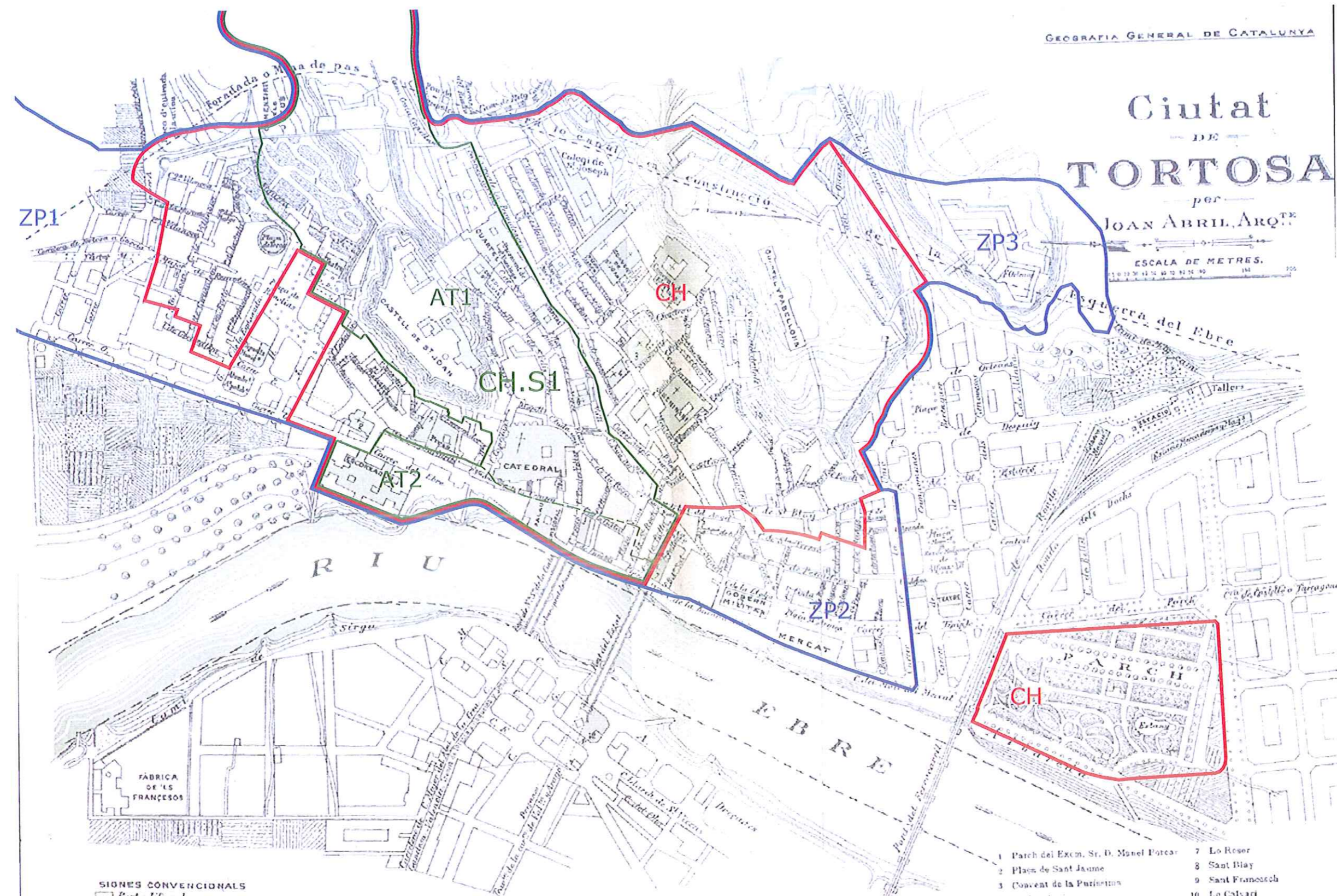
— Delimitació Conjunt Històric
— Delimitació Zona de Protecció
— Delimitació Sector 1

GEOGRAFIA GENERAL DE CATALUNYA

Ciutat DE TORTOSA

per JOAN ABRIL ARQ^{TE}

ESCALA DE METRES.



SIGNES CONVENCIONALS
 Part edificada.
 " per edificar.
 Edificis públics.
 Cotes de nivell.

- | | | | |
|---|-------------------------------------|----|--------------------------|
| 1 | Parch del Excm. Sr. D. Manel Porcar | 7 | Lo Resor |
| 2 | Plaça de Sant Jaume | 8 | Sant Blai |
| 3 | Convent de la Puríssima | 9 | Sant Francesch |
| 4 | Sant Antoni | 10 | Lo Calvari |
| 5 | Sant Cristòfol | 11 | Sant Pere |
| 6 | Les Dolars | 12 | Parròquia de Sant Vicens |

A. Martí - Editor

VILANOVA
MOYA
ARQUITECTES

DR.
Tel/Fax (93) 3210466

Generalitat de Catalunya
 Departament de Territori i Sostenibilitat
 Direcció General d'Ordenació
 del Territori i Urbanisme
 Comissió Territorial d'Urbanisme
 de les Terres de l'Ebre

Delimitació Conjunt Històric
 Delimitació Zona de Protecció
 Delimitació Sector 1

LLEGENDA:

Títol:
Superposició amb límits
del Conjunt Històric

Autor:
Joan Abril Guanyabens
Arquitecte

Any: 1909

Registre:
Centre d'Història
Contemporània de
Catalunya (CHHC)
Arxiu Fotogràfic

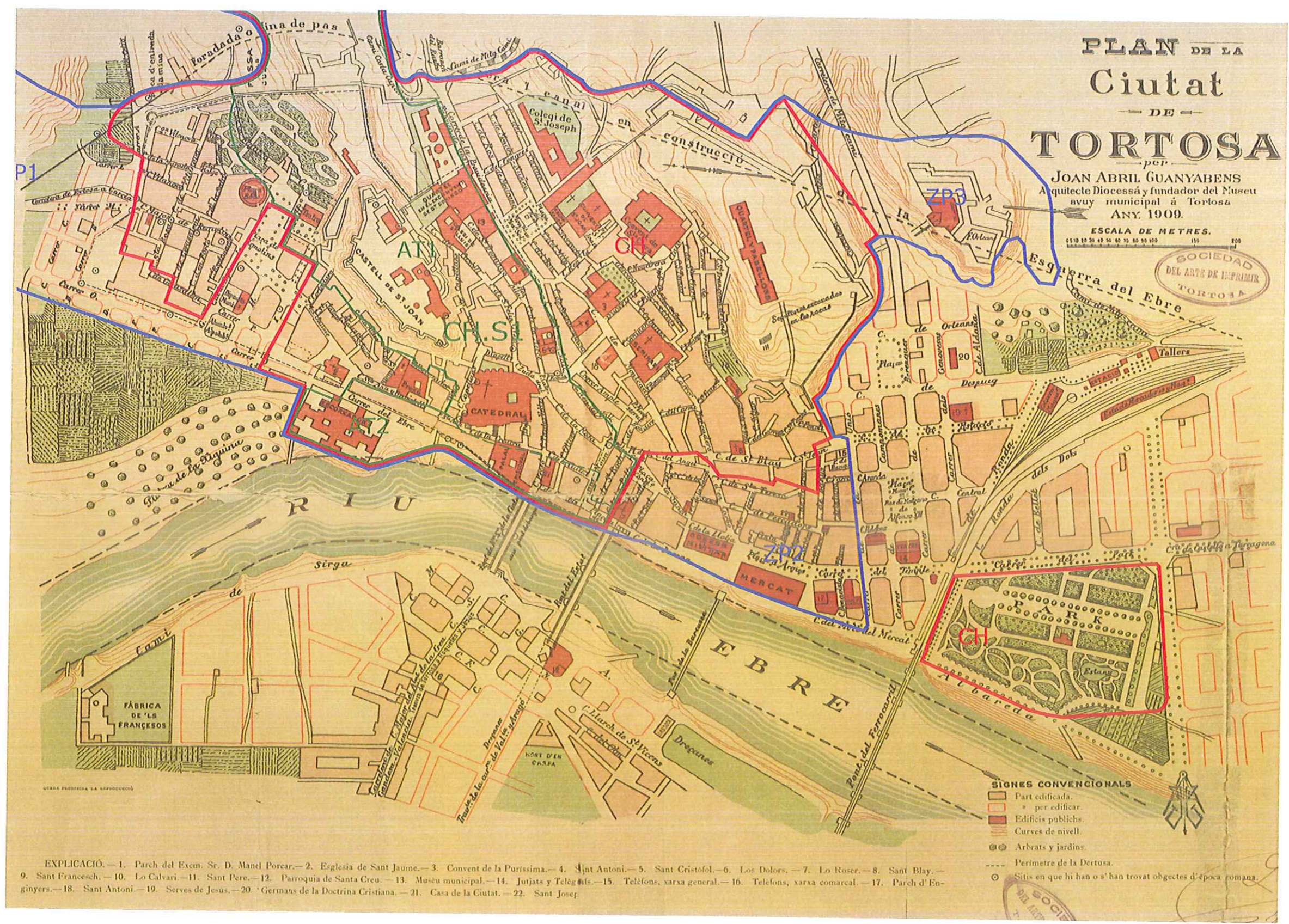
VILANOVA
MOYA
ARQUITECTES

Tel/Fax (93) 3210488

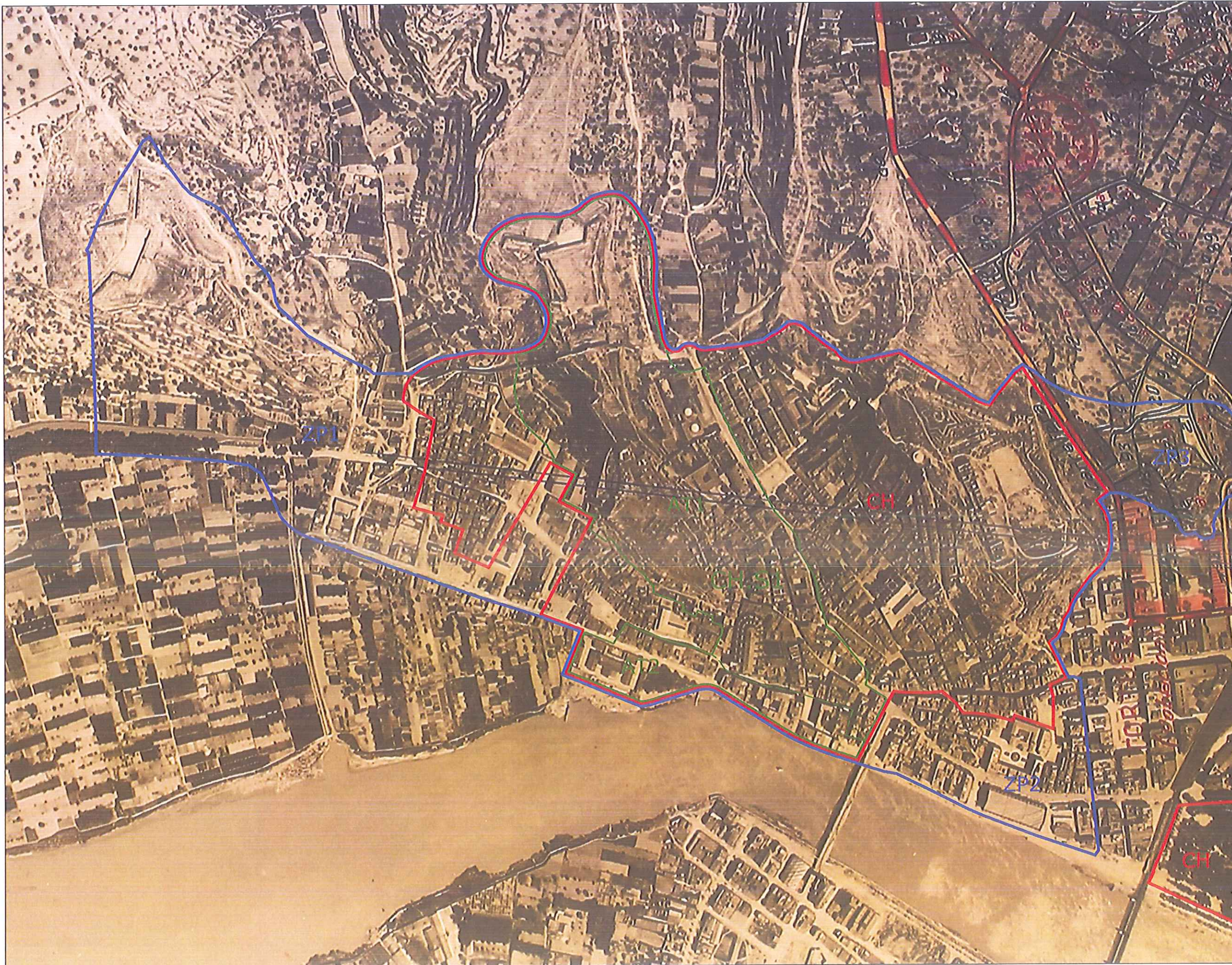
Generalitat de Catalunya
Departament de Territori i Sostenibilitat
Direcció General d'Ordenació
del Territori i Urbanisme
Comissió Territorial d'Urbanisme
de les Terres de l'Ebre

Delimitació Conjunt Històric
Delimitació Zona de Protecció
Delimitació Sector 1

Plànol: **ECH 6**
Escala: **1:5000**



EXPLICACIÓ. — 1. Parc del Excm. Sr. D. Mand Porcar.— 2. Església de Sant Jaume.— 3. Convent de la Puríssima.— 4. Sant Antoni.— 5. Sant Cristòfol.— 6. Los Dolors.— 7. Lo Roser.— 8. Sant Blay.— 9. Sant Francesch.— 10. Lo Calvari.— 11. Sant Pere.— 12. Parroquia de Santa Creu.— 13. Museu municipal.— 14. Jutjats y Telègrafs.— 15. Telèfons, xarxa general.— 16. Telèfons, xarxa comarcal.— 17. Parc d'Enginyers.— 18. Sant Antoni.— 19. Serres de Jesús.— 20. Germans de la Doctrina Cristiana.— 21. Casa de la Ciutat.— 22. Sant Josep



LLEGENDA: 4993

Títol:
Superposició amb límits
del Conjunt Històric

Autor:

Any: 1958

Registre:
Arxiu Fotogràfic
Ajuntament de Tortosa
Cadastr 1956
Fotomapa 84 b

VILANOVA MOYA
ARQUITECTES
Tel/Fax (93) 9210405

Comissió de Catalunya
d'Urbanisme i de Territori i Sostenibilitat
Direcció General d'Urbanisme
del Departament d'Urbanisme
Comissió Territorial d'Urbanisme
de les Terres de l'Ebre

— Delimitació Conjunt Històric
— Delimitació Zona de Protecció
— Delimitació Sector 1



LLEGENDA: 4994'

Títol:
Superposició amb límits
del Conjunt Històric

Autor:

Any: 1958

Registre:
Institut Cartogràfic
de Catalunya (ICC)
Arxiu Fotogràfic

VILANOVA
MOYA
ARQUITECTES

[Signature]
Còpia de
Tortosa (93) 3810400

Generalitat de Catalunya
Departament de Territori i Sostenibilitat
Direcció General d'Ordenació
del Territori i Urbanisme
Comissió Territorial d'Urbanisme
de les Terres de l'Ebre

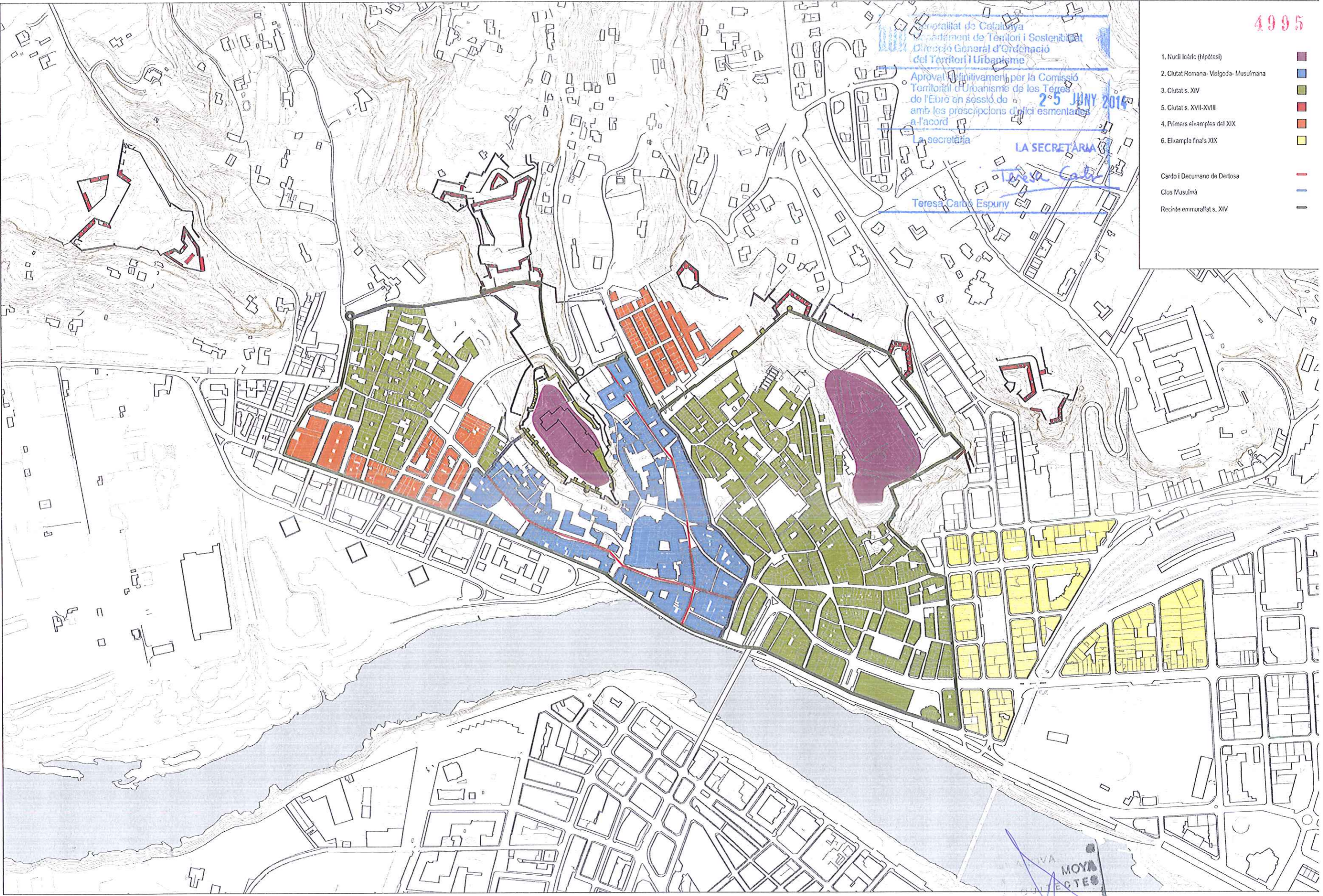
— Delimitació Conjunt Històric
— Delimitació Zona de Protecció
— Delimitació Sector 1

Generalitat de Catalunya
 Departament de Territori i Sostenibilitat
 Direcció General d'Ordenació del Territori i Urbanisme

Aprovat definitivament per la Comissió Territorial d'Urbanisme de les Terres de l'Ebre en sessió de **25 JUNY 2014** amb les prescripcions d'ofici esmentades a l'acord

La secretària
LA SECRETÀRIA
Teresa Carbó
 Teresa Carbó Espuny

- 1. Nucli llatí (hipòtesi) ■
 - 2. Ciutat Romana- Visigoda- Musulmana ■
 - 3. Ciutat s. XIV ■
 - 5. Ciutat s. XVII-XVIII ■
 - 4. Primers eixamples del XIX ■
 - 6. Eixample final s. XIX ■
- Cardo i Decumano de Dertosa —
 - Clos Musulmà —
 - Recinte emmurallat s. XIV —



Anàlisi relació topografia i teixits urbans*

Es representa de forma gràfica i esquemàtica, mitjançant colors, la manera com els teixits urbans s'han anat conformant segons la topografia. En marró s'indiquen les cotes elevades, corresponents als turons del Fort Tenalles, el turó de La Suda i el turó del Sitjar.

Els barris de Sant Jaume, El Castell i Santa Clara es situen en el vessant de la Suda, mentre que el darrer ho fa en el turó del Sitjar. El seu viari i parcel·lari s'han organitzat i han estat fonamentalment determinats per la important pendent.

Gran part de la ciutat s'organitzà entre la plana fluvial conformada al llarg del temps pel Riu Ebre i les valls de barrancs de càracter torrencial. El primer dels barrancs, el del Cèllo, el més al nord, queda encaixat entre el turó de Tenalles i el vessant nord de la Suda, i conformava el límit nord del recinte enmurallat històric. El barranc del Rastre recorre la vall entre el vessant sud de La Suda i el turó del Sitjar. Les fases de major creixement urbà s'han desenvolupar en aquesta topografia suau, encaixada entre els turons.

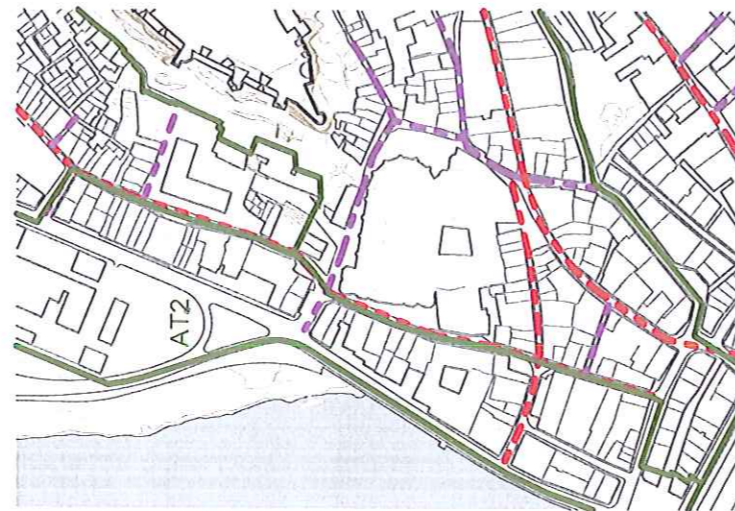


Generalitat de Catalunya
Departament de Territori i Sostenibilitat
Direcció General d'Ordenació
del Territori i Urbanisme
Aprovat definitivament per la Comissió
Territorial d'Urbanisme de les Terres
de l'Ebre en sessió pública
amb les prescripcions d'ofici esmentades
a l'acord
25 JUNY 2014
La secretària LA SECRETÀRIA
Teresa Carbó
Teresa Carbó Espuny

VILANOVA MOYA
ARQUITECTES
[Signature]
Tel/Fax (93) 3210400



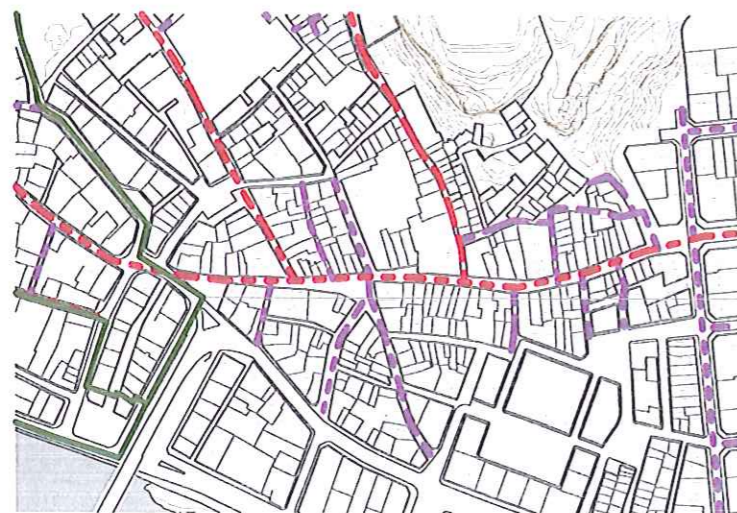
Teixits urbà de l'antic Call Jueu, carrers de secció estreta i vertical, d'alta densitat amb l'excepció de petites places. La irregularitat del traçat i el seu origen com a nucli clos corresponen a la tipologia dels Calls Medievals de Catalunya. Es situava a la dreta del carrer Major, eix principal en el qual desenvolupa perpendicularment la principal via del Call, que conduïa fins al Portal dels Jueus.



El centre urbà medieval es desenvolupava als peus del Turó de la Suda. El recinte de la Catedral i de l'Arquebisbat són ben aprop de la cruïlla del Cardo i Decumano de l'antiga Dertosa. Al final d'aquestes vies es situaven els principals portals de la ciutat. El de direcció Nord-Sud conduïa als Reials Col·legis, i a l'altre extrem servia per creuar el riu a través del Pont de Barques. L'altre es convertí en el carrer Major, que connectava la ciutat cristiana amb el Call Jueu i la Moreria fins al portal de la muralla Nord. El traçat medieval de Tortosa és el resultat de la superposició d'elements del teixit romà, musulmà i cristià.



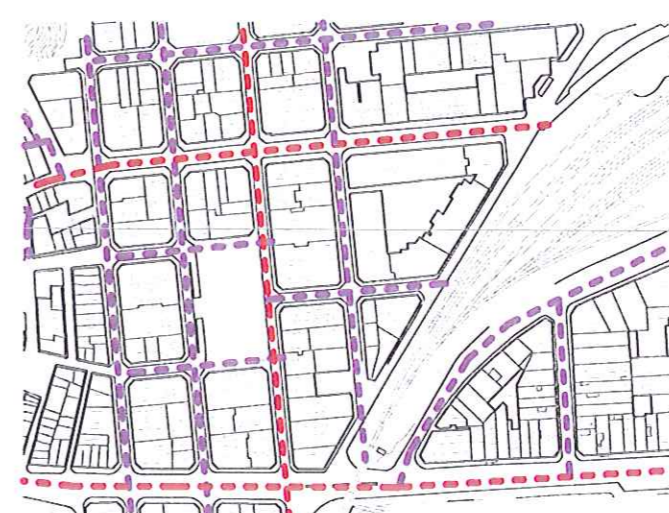
El primer eixample modern de Tortosa es situa intramurs, aprofitant un espai entre els recintes de la muralla del Rastre i els baluards del Segle XVIII. Es situa al final del. Es fa amb els nous criteris higienistes, obrint vies regulars i ortogonals, amb illes rectangulars. És l'actual barri del Rastre.



L'entorn del carrer Sant Blai correspon a un teixit format a partir d'una via principal de caràcter comercial, on el creixement primer era longitudinal seguint el traçat de la via, i hi anaven desenvolupant altres vies secundàries. Algunes cruïlles eren destacables, com la del carrer que duïa a la cota elevada del barri de Santa Clara, o la del carrer Montcada. El carrer de Sant Blai es perllongava en el carrer de la Rosa, al centre de la ciutat.



El barri de Santa Clara, que rep el nom del convent de Monges del mateix nom, es caracteritza per les seves illes allargassades a causa de la pendent produït per estar just en els vessants del turó del Sitjar. El carrer principal, Pujada de sant Francesc, comunica amb el de Sant Blai, els altres carrers es situen paral·lels a aquest. Ja en el pla, trobem el Carrer de Montcada, via on situaven els principals palaus de la noblesa medieval i del Renaixement.



L'Eixample extramurs de finals del segle XIX es disposa en l'espai resultant de l'enderroc del tram de muralla sud i el que envolta les vies ferroviàries. Consisteix en una malla regular, ortogonal, de secció ampla per als nous mitjans de transport i major assolieg. Malgrat que la malla parteix d'una geometria isotropa, s'establien jerarquies de vies a causa de la necessitat de travessar les vies del tren. Així pren rellevància l'Avinguda de la Generalitat, al sud, on també es situa en un lateral el Parc Teodoro González, i el Carrer Cervantes, al nord, que resulta una continuació moderna del carrer Sant Blai.

VILANOVA
i
MOYA
ARQUITECTES

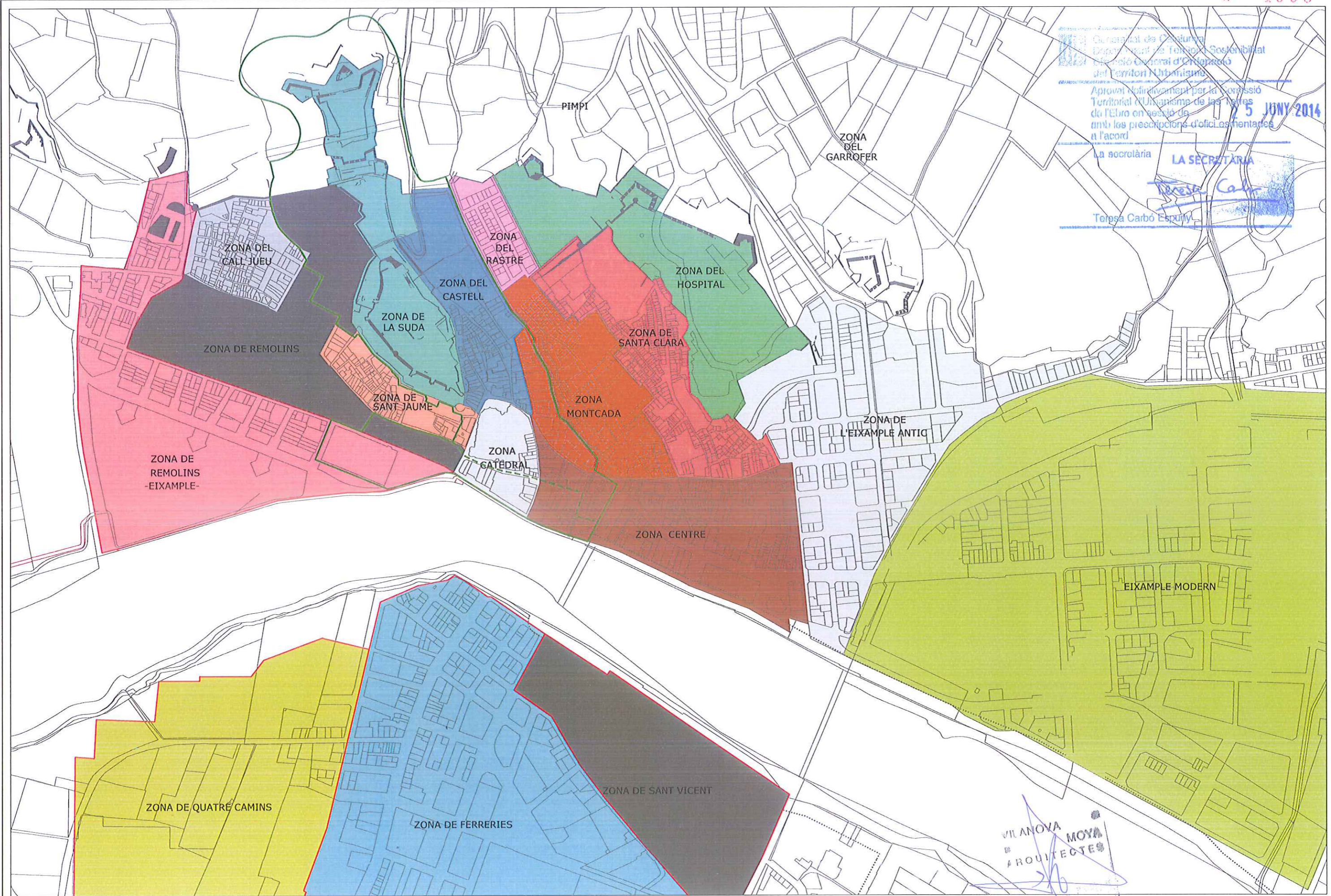
Carles Vilanova
Tel/Fax (93) 3210466

Generalitat de Catalunya
Departament de Territori i Sostenibilitat
Direcció General d'Ordenació
del Territori i Urbanisme
Comissió Territorial d'Urbanisme
de les Terres de l'Ebre

Generalitat de Catalunya
 Departament de Territori i Sostenibilitat
 Direcció General d'Ordenació del Territori i Urbanisme

Aprova definitivament per la Comissió Territorial d'Urbanisme de les Illes Balears en sessió de 5 JUNY 2014 amb les prescripcions d'ofici esmentades a l'acord

La secretària
LA SECRETÀRIA
Teresa Carbó Espuny
 Teresa Carbó Espuny

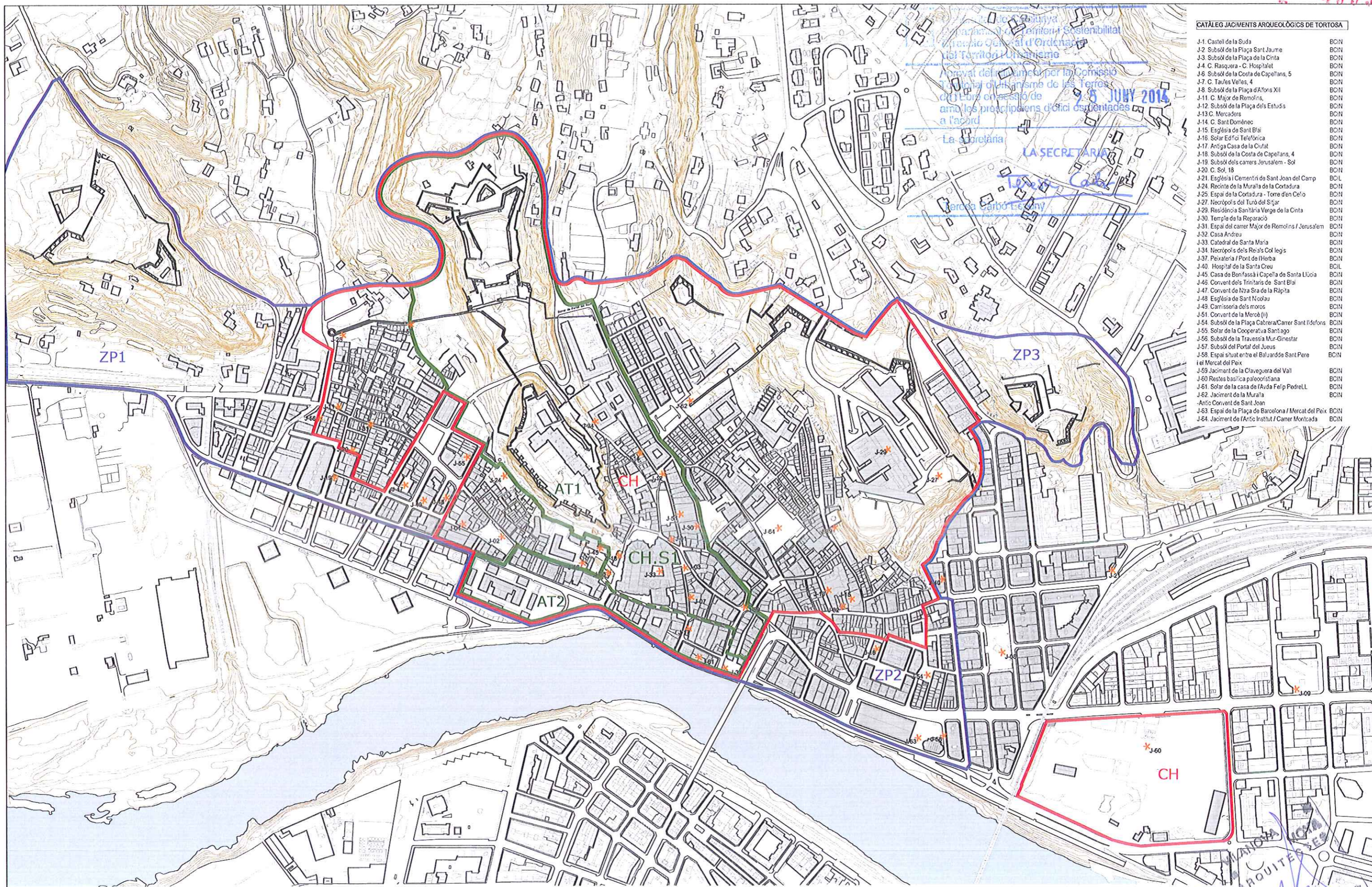


VILANOVA MOYA
 ARQUITECTES

CATÀLEG JACIMENTS ARQUEOLÒGICS DE TORTOSA

- J-1. Castell de la Suda BCIN
- J-2. Subòs de la Plaça Sant Jaume BCIN
- J-3. Subòs de la Plaça de la Cinta BCIN
- J-4. C. Rasquera - C. Hospital BCIN
- J-6. Subòs de la Costa de Capellans, 5 BCIN
- J-7. C. Tauler Velles, 4 BCIN
- J-8. Subòs de la Plaça d'Afons XII BCIN
- J-11. C. Major de Remolins, BCIN
- J-12. Subòs de la Plaça dels Estudis BCIN
- J-13. C. Mercaders BCIN
- J-14. C. Sant Domènec BCIN
- J-15. Església de Sant Blai BCIN
- J-16. Solar Edifici Telefònic BCIN
- J-17. Antiga Casa de la Ciutat BCIN
- J-18. Subòs de la Costa de Capellans, 4 BCIN
- J-19. Subòs dels caners Jerusalem - Sol BCIN
- J-20. C. Sol, 18 BCIN
- J-21. Església i Cementiri de Sant Joan del Camp BCIN
- J-24. Restes de la Muralla de la Cortadura BCIN
- J-25. Espai de la Cortadura - Torre d'en Celso BCIN
- J-27. Necròpolis del Turó del S'gar BCIN
- J-29. Residència Santiana Verge de la Cinta BCIN
- J-30. Temple de la Reparació BCIN
- J-31. Espai del carrer Major de Remolins / Jerusalem BCIN
- J-32. Casa Andreu BCIN
- J-33. Cadral de Santa Maria BCIN
- J-34. Necròpolis dels Reals Col·legis BCIN
- J-37. Peixateria / Pont de l'Herba BCIN
- J-40. Hospital de la Santa Creu BCIN
- J-45. Casa de Benfassà i Capella de Santa Llúcia BCIN
- J-46. Convent dels Trinitaris de Sant Blai BCIN
- J-47. Convent de Nra Sra de la Ràpita BCIN
- J-48. Església de Sant Nicolau BCIN
- J-49. Carnisseria dels moros BCIN
- J-51. Convent de la Mercè (II) BCIN
- J-54. Subòs de la Plaça Cabrera/Carrer Sant Idefons BCIN
- J-55. Solar de la Cooperativa Santiago BCIN
- J-56. Subòs de la Travessa Mur-Ginestar BCIN
- J-57. Subòs del Portal del Jueus BCIN
- J-58. Espai situat entre el Baluard de Sant Pere i el Mercat del Peix BCIN
- J-59. Jaciment de la Claveguera del Vall BCIN
- J-60. Restes basilica paleocristiana BCIN
- J-61. Solar de la casa de l'Àida Feip Pedrell BCIN
- J-62. Jaciment de la Muralla BCIN
- Anicó Convent de Sant Joan BCIN
- J-63. Espai de la Plaça de Barcelona / Mercat del Peix BCIN
- J-64. Jaciment de l'Antic Institut / Carrer Montcada BCIN

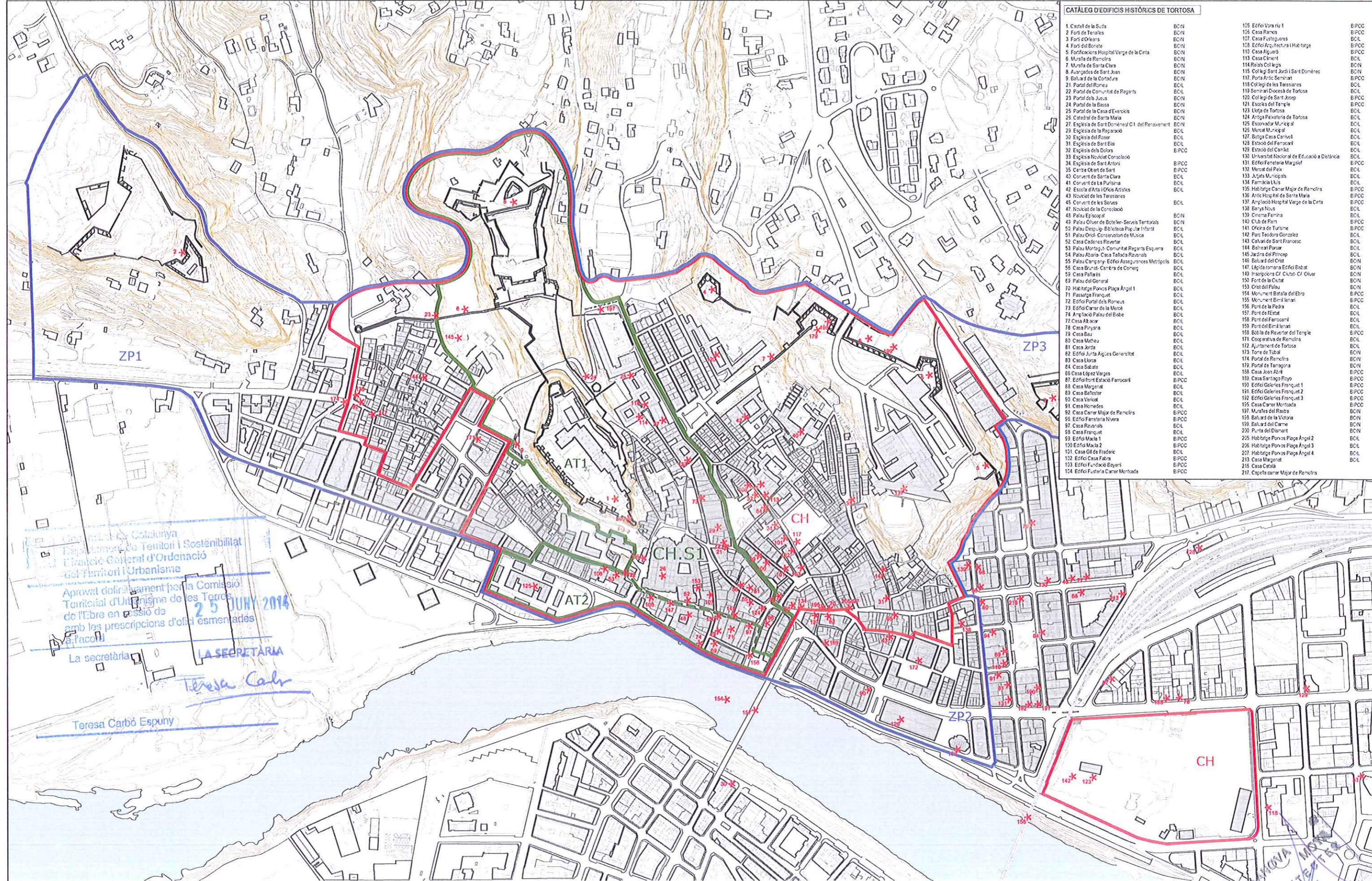
Pla de Catalunya
 Territori d'Ordenació i Sostenibilitat
 Territori d'Ordenació i Sostenibilitat
 Aprobat definitivament per la Comissió
 Territorial d'Urbanisme de les Terres
 del Llobregat en data de 15 JUNY 2016
 amb les previsions d'ofici esmentades
 a l'acord
 La Secretària



CH Conjunt Històric
 ZP Zona de Protecció
 ZP1 Remolins-Tenasses
 ZP2 Zona Centre
 ZP3 Fortí d'Orleans
 CH.S1 Sector 1
 AT1 Nucli Antic Central
 AT2 Front Fluvial

CATÀLEG D'EDIFICIS HISTÒRICS DE TORTOSA

1. Castell de la Suda	BON	105. Edifici Vora riu 1	BPOC
2. Fort de Tenalles	BON	106. Casa Ramos	BPOC
3. Fort d'Orleans	BON	107. Casa Fustigueras	BOL
4. Fort de Bonell	BON	108. Edifici Agricultura i Habitatge	BPOC
5. Fortificacions Hospital Verge de la Creu	BON	109. Casa Aguiar	BPOC
6. Muralla de Remolins	BON	110. Casa Climent	BOL
7. Muralla de Santa Clara	BON	111. Reals Col·legis	BON
8. Avançades de Sant Joan	BON	112. Col·legi Sant Jordi i Sant Domènec	BON
9. Baluard de la Cortaderes	BON	113. Forja de Sant Joan	BPOC
21. Portal de l'Orleans	BON	114. Col·legi de les Teresianes	BOL
22. Portal de Comunitat de Regants	BON	115. Seminari Diocesà de Tortosa	BOL
23. Portal dels Jueus	BON	116. Col·legi de Sant Josep	BPOC
24. Portal de la Bassa	BON	117. Escoles del Temple	BPOC
25. Portal de la Casa d'Enric	BON	118. Lloger de Tortosa	BOL
26. Castell de Santa Maria	BON	119. Arxius Penitencials de Tortosa	BOL
27. Església de Sant Domènec C/ del Penitenciam	BON	120. Escorxador Municipal	BOL
28. Església de la Reparació	BOL	121. Mercat Municipal	BOL
30. Església del Roser	BOL	122. Botiga Casa Carull	BOL
31. Església de Sant Eloi	BOL	123. Estació del Ferrocarril	BOL
32. Església dels Dolors	BPOC	124. Estació del Carriol	BOL
33. Església Nova de la Concepció	BOL	125. Urbs i Hospital de Educació a Distància	BOL
34. Església de Sant Antoni	BPOC	131. Edifici Ferreries Magalí	BPOC
35. Centre Cívic de Sant	BPOC	132. Mercat del Peix	BOL
40. Convent de Santa Clara	BOL	133. Jugats Municipals	BOL
41. Convent de La Puríssima	BOL	134. Farmàcia Llus	BOL
42. Escola d'Arts i Oficis Artístics	BOL	135. Habitatge Casa Major de Remolins	BPOC
43. Noviciat de les Teresianes	BOL	136. Arxius Hospital de Santa Maria	BPOC
45. Convent de les Serres	BOL	137. Ampliació Hospital Verge de la Creu	BPOC
47. Noviciat de la Concepció	BOL	138. Bany Nou	BOL
48. Palau Episcopal	BON	139. Cinema Femina	BOL
49. Palau Oliver de Boteller-Serres Temporals	BON	140. Club de Rem	BPOC
50. Palau Desjardins-Balcells Popular Infantil	BOL	141. Creu de Turisme	BOL
51. Palau Ordi. Concepció de Música	BOL	142. Parc Teodoro González	BOL
52. Casa Cadenes Reverter	BOL	143. Calvari de Sant Francesc	BOL
53. Palau Montañu. Comunitat Regants Esquerra	BOL	144. Balneari Puxar	BOL
54. Palau Abarca. Casa Tallada Ramonells	BOL	145. Jardins del Príncep	BOL
55. Palau Campany. Edifici Assaguntes Metropòl	BOL	146. Baluard del Orde	BON
56. Casa Fuster. Cambra de Comerç	BOL	147. Lloger Romà. Edifici Bobat	BOL
59. Casa Pallarès	BOL	148. Inscripcions C/ Clutat- C/ Oliver	BON
69. Palau del General	BOL	150. Fort de la Dutat	BON
70. Habitatge Poncos Plaça Angel 1	BOL	151. Criat del Palau	BON
71. Passage Franquet	BOL	154. Monument Batalla del Ebro	BPOC
72. Edifici Portal dels Romeus	BOL	155. Monument Benlletani	BPOC
73. Edifici Portal dels Romeus	BOL	156. Pont de la Pedra	BOL
74. Ampliació Palau del Bisbe	BOL	157. Pont de l'estat	BOL
77. Casa Alcarar	BOL	158. Pont del Ferrocarril	BOL
78. Casa Pinyera	BOL	159. Pont del Benlletani	BOL
79. Casa Bau	BOL	160. Baluard de Raventós del Temple	BPOC
80. Casa Mabeu	BOL	171. Cooperativa de Remolins	BOL
81. Casa Jordà	BOL	172. Ajuntament de Tortosa	BON
82. Edifici Junta Aigües Generalitat	BOL	173. Torre de Tubal	BOL
83. Casa Llorca	BOL	174. Portal de Ramonells	BON
84. Casa Sabate	BOL	175. Portal de Tarragona	BON
85. Casa López Verges	BOL	176. Casa Joan Abell	BPOC
87. Edifici Front Estació Ferrocarril	BPOC	179. Casa Santiago Ripoy	BOL
88. Casa Margat	BOL	180. Edifici Galeries Franquet 1	BPOC
89. Casa Ballesser	BOL	181. Edifici Galeries Franquet 2	BPOC
90. Casa Vericat	BOL	182. Edifici Galeries Franquet 3	BPOC
91. Casa Homedes	BOL	185. Casa Carrer Montada	BPOC
92. Casa Carrer Major de Remolins	BPOC	187. Muralla del Ribera	BON
93. Edifici Ferreries Nivera	BPOC	188. Baluard de la Victòria	BON
97. Casa Ravanello	BOL	189. Baluard del Carme	BON
98. Casa Franquet	BOL	200. Punta del Diamant	BON
99. Edifici Macia 1	BPOC	205. Habitatge Poncos Plaça Angel 2	BOL
100. Edifici Macia 2	BPOC	206. Habitatge Poncos Plaça Angel 3	BOL
101. Casa Gil de Frederic	BOL	207. Habitatge Poncos Plaça Angel 4	BOL
102. Casa Faller	BPOC	215. Casa Margenat	BOL
103. Edifici Fundació Bayard	BPOC	216. Casa Casala	BOL
104. Edifici Fusteria Carrer Montada	BPOC	217. Caseta carrer Major de Remolins	BOL



Generalitat de Catalunya
 Departament de Territori i Sostenibilitat
 Direcció General d'Ordenació
 del Territori i Urbanisme
 Aprobada definitivament per la Comissió
 Territorial d'Urbanisme de les Terres
 de l'Ebre en sessió de
 25 JUNY 2014
 amb les prescripcions d'ofici esmentades
 a l'acta
 La secretària LA SECRETÀRIA
 Teresa Carbó

Teresa Carbó Espuny

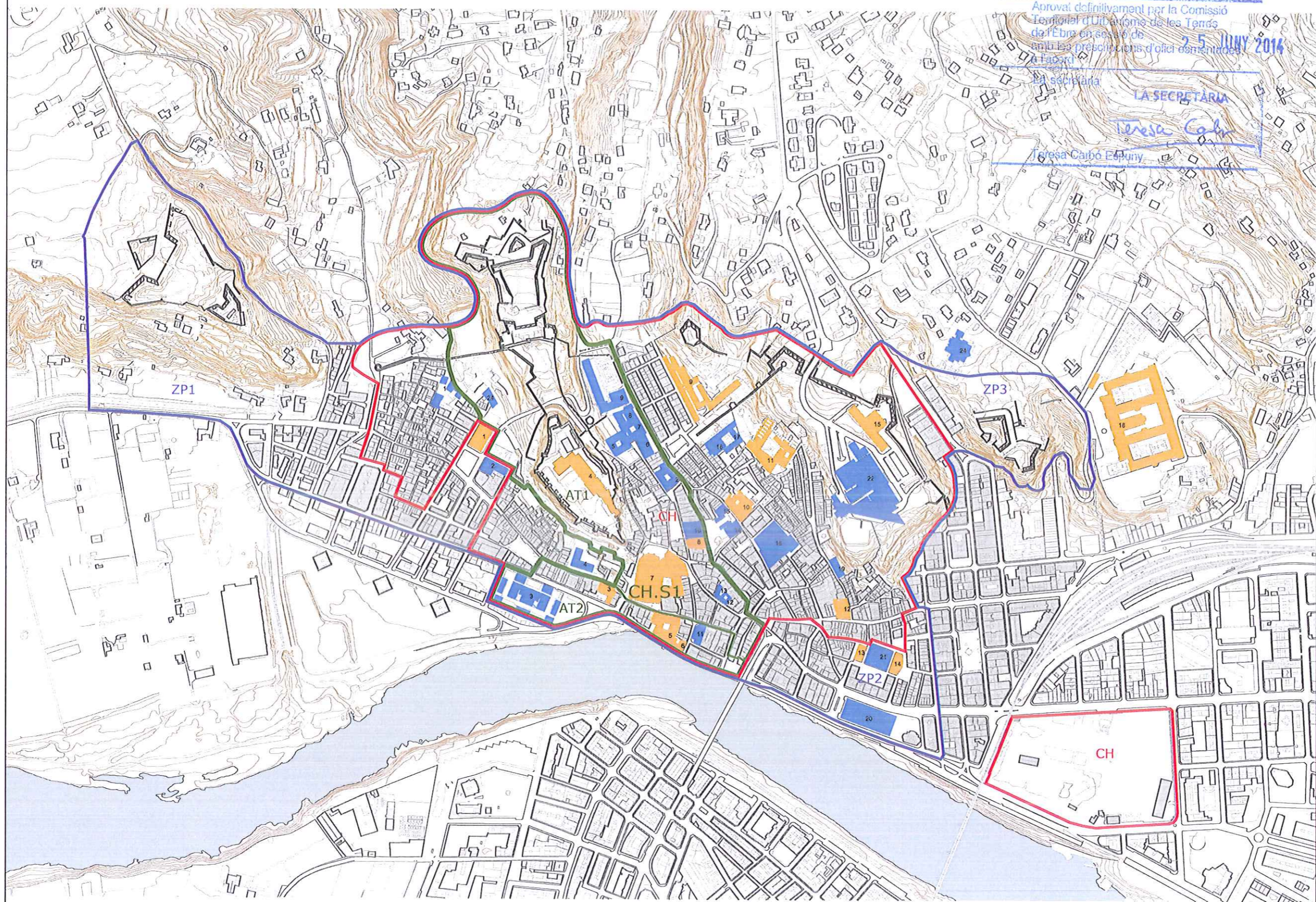
CH Conjunt Històric
 ZP Zona de Protecció
 ZP1 Remolins-Tenasses ZP2 Zona Centre ZP3 Fortí d'Orleans
 CH.S1 Sector 1
 AT1 Nucli Antic Central AT2 Front Fluvial

Generalitat de Catalunya
 Departament de Territori i Sostenibilitat
 Direcció General d'Ordenació del Territori i Urbanisme

Aprobat definitivament per la Comissió Territorial d'Urbanisme de les Terres de l'Ebre en sessió de treball celebrada el 25 JUNY 2014 amb les prescripcions d'ofici documentades

La secretària
 Teresa Carbó Espuny

LA SECRETÀRIA
 Teresa Carbó



- EDIFICIS D'US PÚBLICS DE TITULARITAT PÚBLICA
- 1- Antic balneari Porcar
 - 2- Caserna policia local
 - 3- Museu de Tortosa
 - 4- C.E.I.P Remolins
 - 5- Reials Col·legis (arxiu comarcal)
 - 6- Col·legi Sant Jordi i Sant Domènec (Centre d'interpretació del Renaixement)
 - 7- Escola Oficial d'Idomes
 - 8- Delegació ensenyament
 - 9- C.E.I.P La Mercè
 - 10- Biblioteca comarcal
 - 11- Serveis Territorials Departament de Cultura (Palau Oliver de Boteller)
 - 12- Conservatori Música (Palau Oriol)
 - 13- Conservatori de Música (Palau Despuig)
 - 14- Palau Abaria
 - 15- Oficines municipals
 - 16- Oficines municipals
 - 17- Escola d'Arts i Oficis Artístics (Convent de Sant Joan)
 - 18- Futures dependències territorials
 - 19- Centre Sant Francesc
 - 20- Mercat Municipal
 - 21- Ajuntament de Tortosa
 - 22- Hospital de Tortosa Verge de la Cinta
 - 23- C.E.I.P Despuig
 - 24- Usos múltiples
 - 25- Jutjats municipals

- EDIFICIS D'US PÚBLICS DE TITULARITAT PRIVADA
- 1- Església de Sant Jaume
 - 3- Comunitat de Regants de l'Ebre (Palau Montagut)
 - 4- Parador de Turisme Castell de la Suda
 - 5- Palau Episcopal
 - 6- Ampliació del Palau del Bisbe
 - 7- Catedral de Santa Maria
 - 8- Església de la Reparació (Temple Germandat d'operaris d'ocesosans)
 - 9- Antic Col·legi de Sant Josep
 - 10- Convent de la Puríssima
 - 11- Convent de Santa Clara
 - 12- Església de Sant Blai
 - 13- Edifici Telefónica
 - 14- Correus
 - 15- Dipòsit municipal
 - 16- Seminari

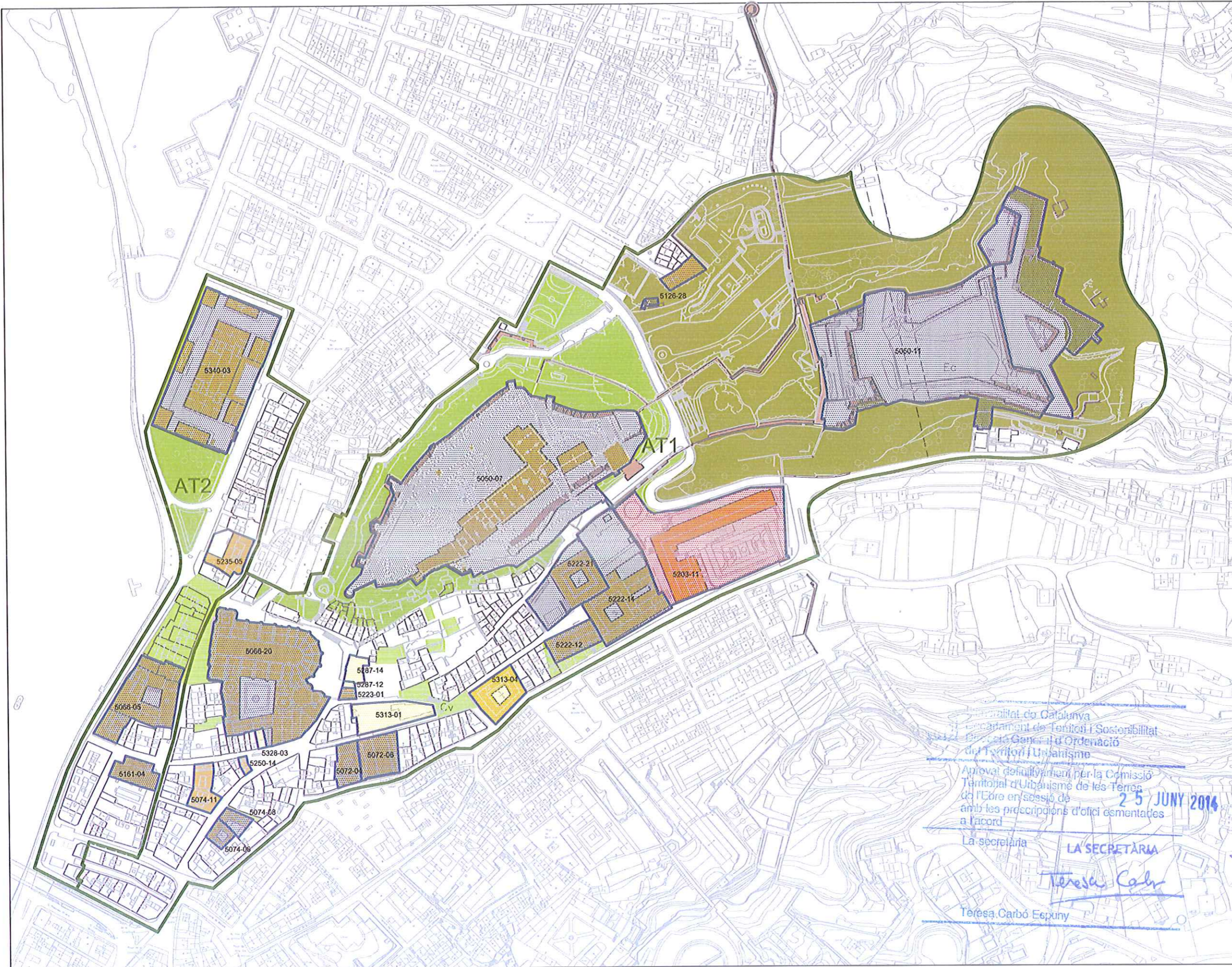
Delimitació Conjunt Històric CH Conjunt Històric
 Delimitació Zona de Protecció
 Delimitació Sector 1
 Delimitació AT1 AT2

ZP Zona de Protecció
 ZP1 Remolins-Tenasses ZP2 Zona Centre ZP3 Fortí d'Orleans

CH.S1 Sector 1
 AT1 Nucli Antic Central AT2 Front Fluvial

VILANOVA MOYA
 ARQUITECTES

Catalunya, Tortosa
 Tel/Fax (93) 8210488



EQUIPAMENTS I USOS

- EC** Equipament Socio-Cultural
- 1 5050-07 PARADOR NACIONAL CASTELL de la SUDA
- 2 5050-11 FORTIFICACIONS
- 3 5066-05 PALAU EPISCOPAL
- 4 5066-20 CATEDRAL DE SANTA MARIA
- 5 5072-04 ESGLÉSIA DE LA REPARACIÓ
- 6 5072-06 BIBLIOTECA 'MARCEL·LI DOMINGO'
- 7 5074-06 PALAU ORIOL. Conservatori de música.
- 8 5074-08 PALAU DESPUIG. Conservatori de música.
- 9 5126-28 JARDINS DEL PRÍNCIP. Punt d'informació Turística.
- 10 5161-04 PALAU OLIVER de BOTELLER. Servei Territorials de Cultura.
- 11 5222-12 ESGLÉSIA st. DOMÈNEC. Centre d'interpretació del Renaixement.
- 12 5222-14 COL·LEGI st. JORDI. Servei Territorials d'Ensenyament. EOI.
- 13 5222-21 REIALS COL·LEGIS. Anxu comarcal TE.
- 14 5223-01 OFICINES 'FESTA del RENAIXEMENT'
- 15 5340-03 MUSEU de TORTOSA
- Eq** Altres Equipaments
- 16 5287-12 EQUIPAMENT ÀBSIS de la CATEDRAL
- 17 5287-14
- 18 5313-01 FUTURA SEU DELS JUTJATS
- 19 5313-04 EDIFI ACTUAL DELS JUTJATS
- 20 5328-03 BOTIGA 'FESTA DEL RENAIXEMENT'
- Ed** Equipament Docent
- 21 5203-11 COL·LEGI de PRIMARIA 'LA MERCÈ'

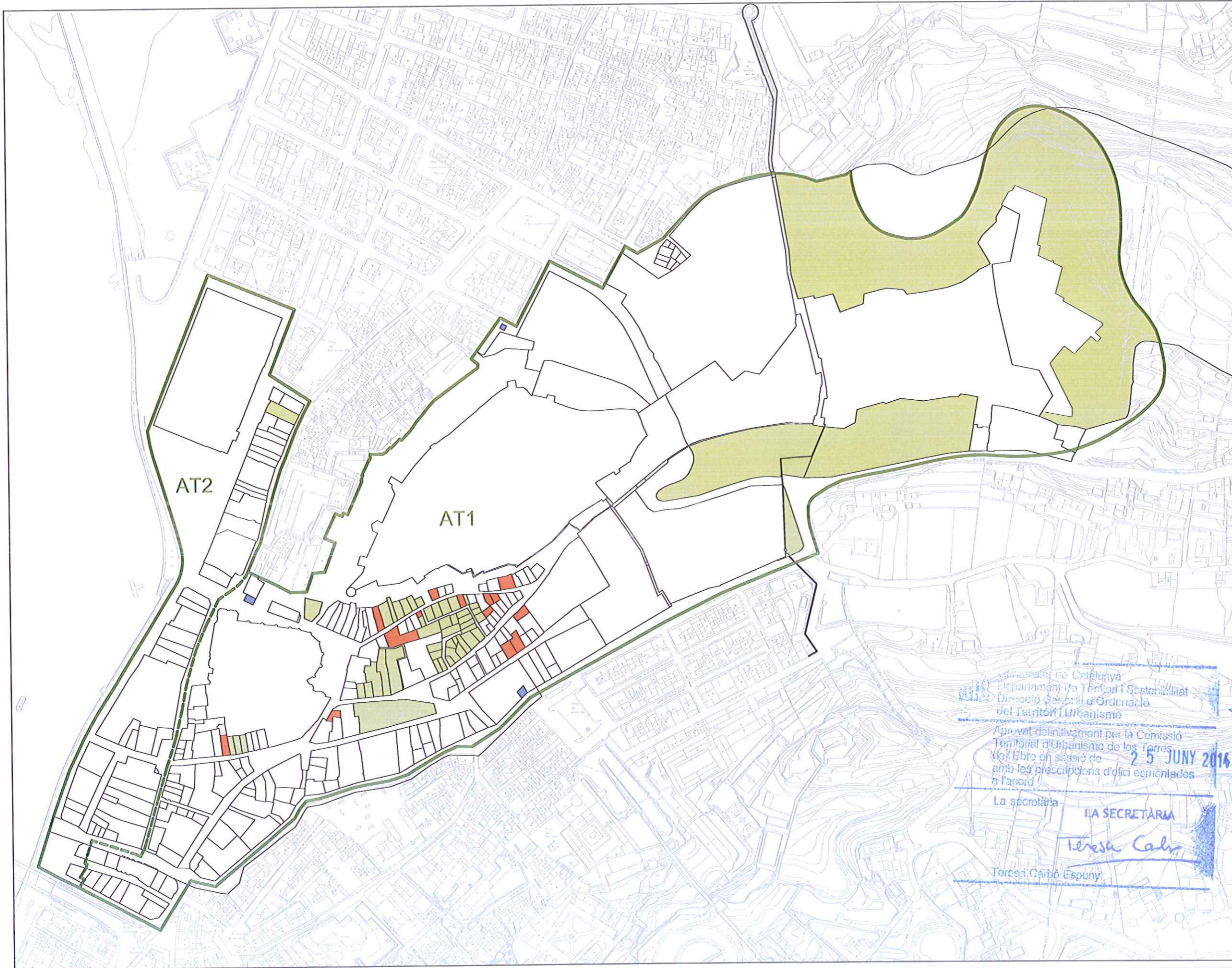
ZONES I SISTEMES (POUM)

- V** Sistemes de parcs i jardins urbans
- CV** Complement de Vialitat
- 12** Zona d'espais de protecció paisatgic/patrimonial

Generalitat de Catalunya
 Departament de Territori i Sostenibilitat
 Direcció General d'Ordenació del Territori i Urbanisme
 Aprobat definitivament per la Comissió Territorial d'Urbanisme de les Terres de l'Ebre en sessió de **25 JUNY 2014** amb les precepcions d'ofici esmentades a l'acord
 La secretària **LA SECRETÀRIA**
Teresa Carbó
 Teresa Carbó Espuny

VILANOVA MOYA
 ARQUITECTES
 C/...
 Tel/Fax (93) 3210486

ÀMBIT del SECTOR 1 del PEUCHT:
 AT1 i AT2

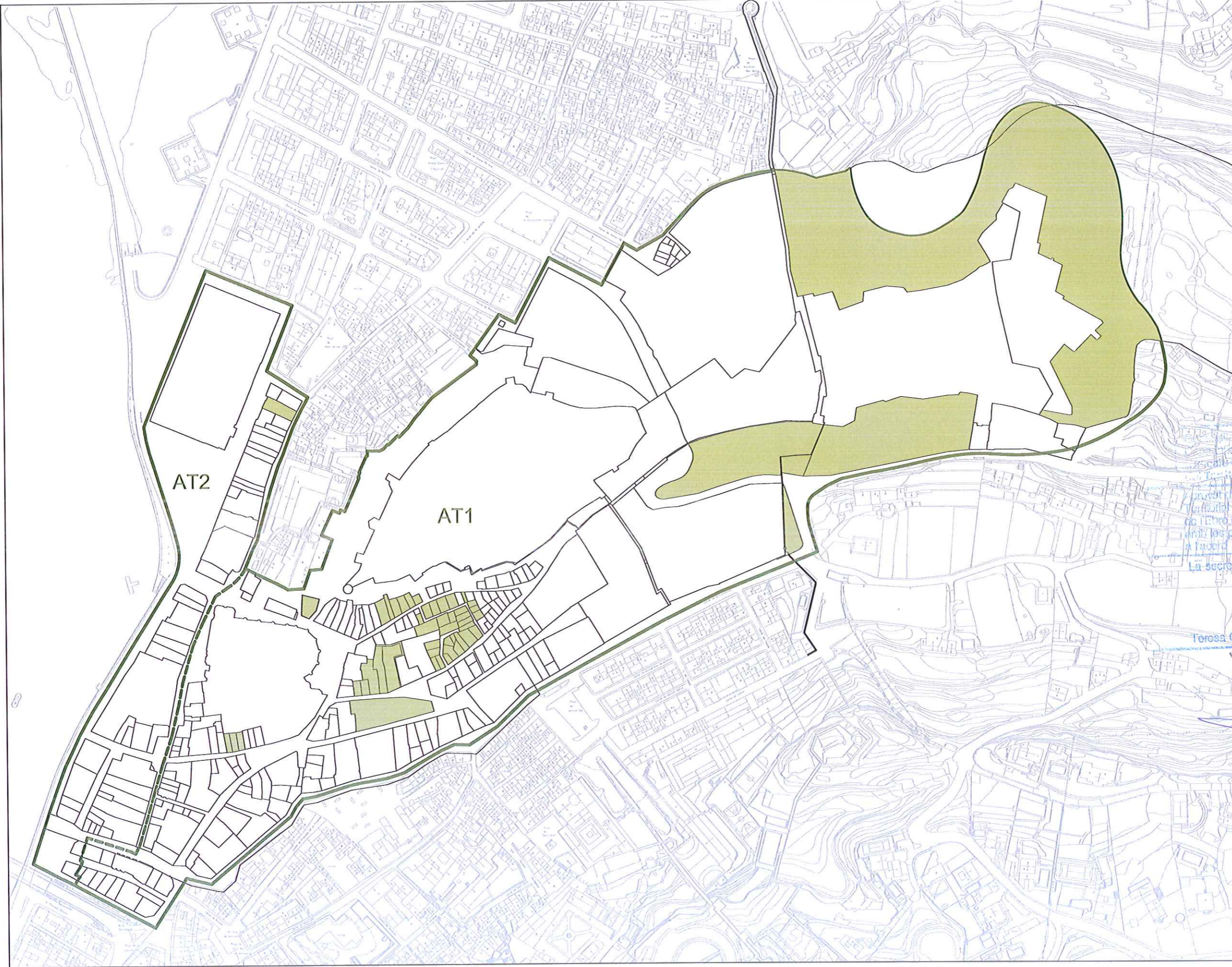


- TIPUS DE PARCEL·LES**
- Parcel·les buides
 - Parcel·les amb restes d'edificacions
 - Altres

Generalitat de Catalunya
 Departament de Territori i Sostenibilitat
 Direcció General d'Ordenació
 del Territori i Urbanisme
 Aprobet definitivament per la Comissió
 Territorial d'Urbanisme de les Illes
 Balears en sessió de **25 JUNY 2016**
 amb les prescripcions d'ofici esmentades
 a l'annex
 La secretària **LA SECRETÀRIA**
Teresa Carbó
 Teresa Carbó Espuny

VILANOVA MOYA
 ARQUITECTES
 C/...
 Tel/Fax (93) 9210499

AMBIT del SECTOR 1 del PEUCHT:
 AT1 i AT2



TIPUS DE PARCEL·LES

PARCEL·LES BUIDES (sense restes de construccions)

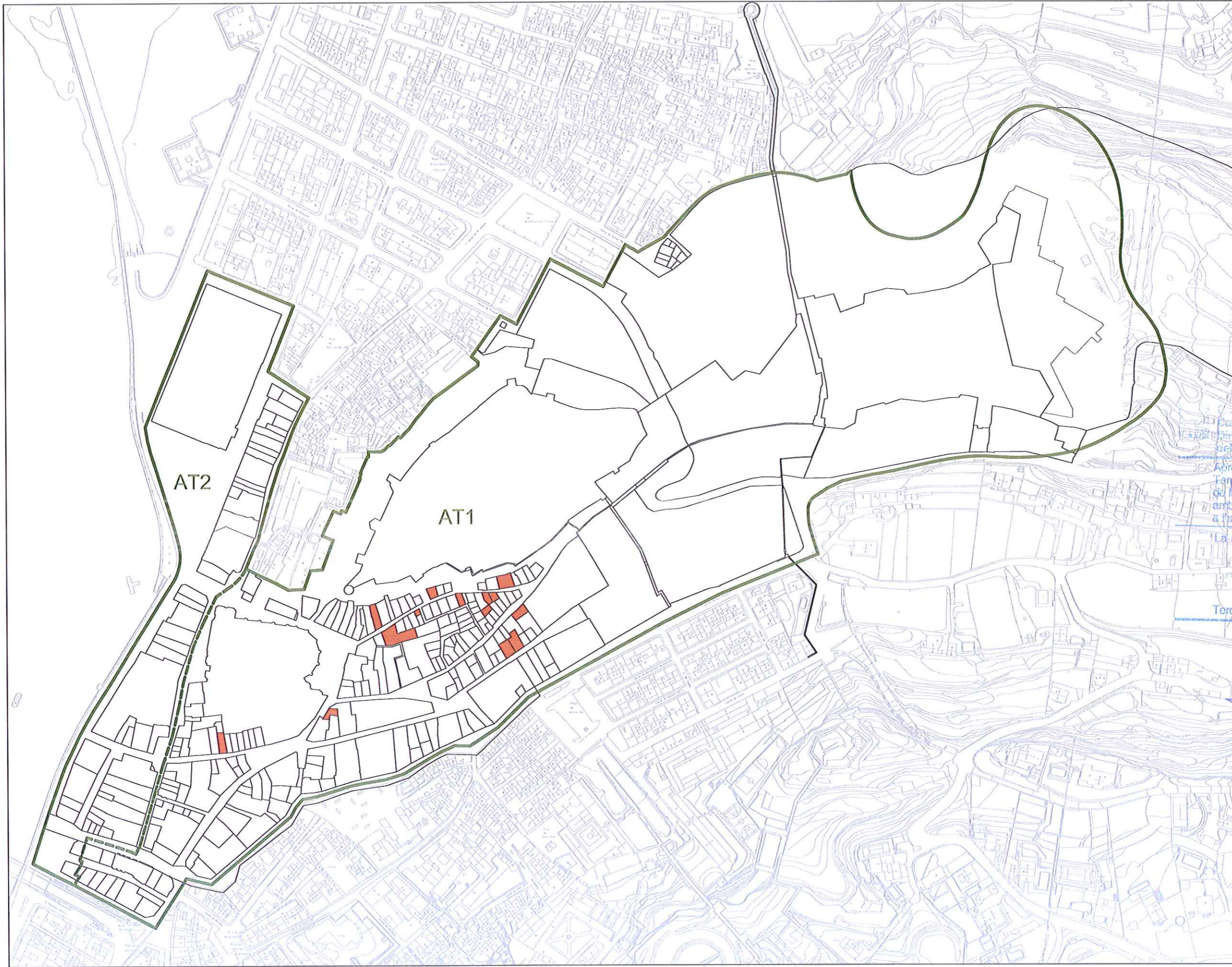
Número TOTAL de finques: 48

5012-03	5013-15	5223-07
5012-05	5013-17	5223-09
5012-06	5013-18	5223-11
5012-07	5013-19	5250-11
5012-08	5062-03	5250-13
5013-03	5062-05	5250-15
5013-04	5062-07	5294-00
5013-05	5062-09	5294-01
5013-06	5062-11	5313-01
5013-07	5062-13	5433-07
5013-08	5062-15	5433-09
5013-09	5062-17	5433-11
5013-10	5064-00	5433-15
5013-11	5223-00	5433-16
5013-13	5223-03	5433-17
5013-14	5223-05	5433-20

Generalitat de Catalunya
 Departament de Territori i Sostenibilitat
 Direcció General d'Ordenació
 Territorial i Urbanisme
 aprovat definitivament per la Comissió
 Territorial d'Urbanisme de les Illes
 Balears en sessió de
 data 25 JUNY 2014
 amb les previsions d'ofici esmentades
 La secretària

LA SECRETÀRIA
Teresa Calvo
 Teresa Calvo Cepuny
 VILANOVA
 MOYA
 ARQUITECTES
 Tel/Fax (93) 9210400

ÀMBIT del SECTOR 1 del PEUCHT: AT1 i AT2



TIPUS DE PARCEL·LES

PARCEL·LES AMB RESTES (amb restes d'edificacions)

Número TOTAL de finques: 14

- 5013-12
- 5013-66
- 5062-22
- 5222-11
- 5222-13
- 5250-09
- 5291-04
- 5433-05
- 5433-06
- 5433-14
- 5433-19
- 5433-29
- 5433-34
- 5433-36

Generalitat de Catalunya
 Departament de Territori i Sostenibilitat
 Direcció General d'Ordenació del Territori i Urbanisme
 Aprobat definitivament per la Comissió Territorial d'Urbanisme de les Terres de l'Ebre en sessió de **25 JUNY 2014**
 amb les prescripcions d'ofici esmentades a l'acord

La secretària

LA SECRETÀRIA

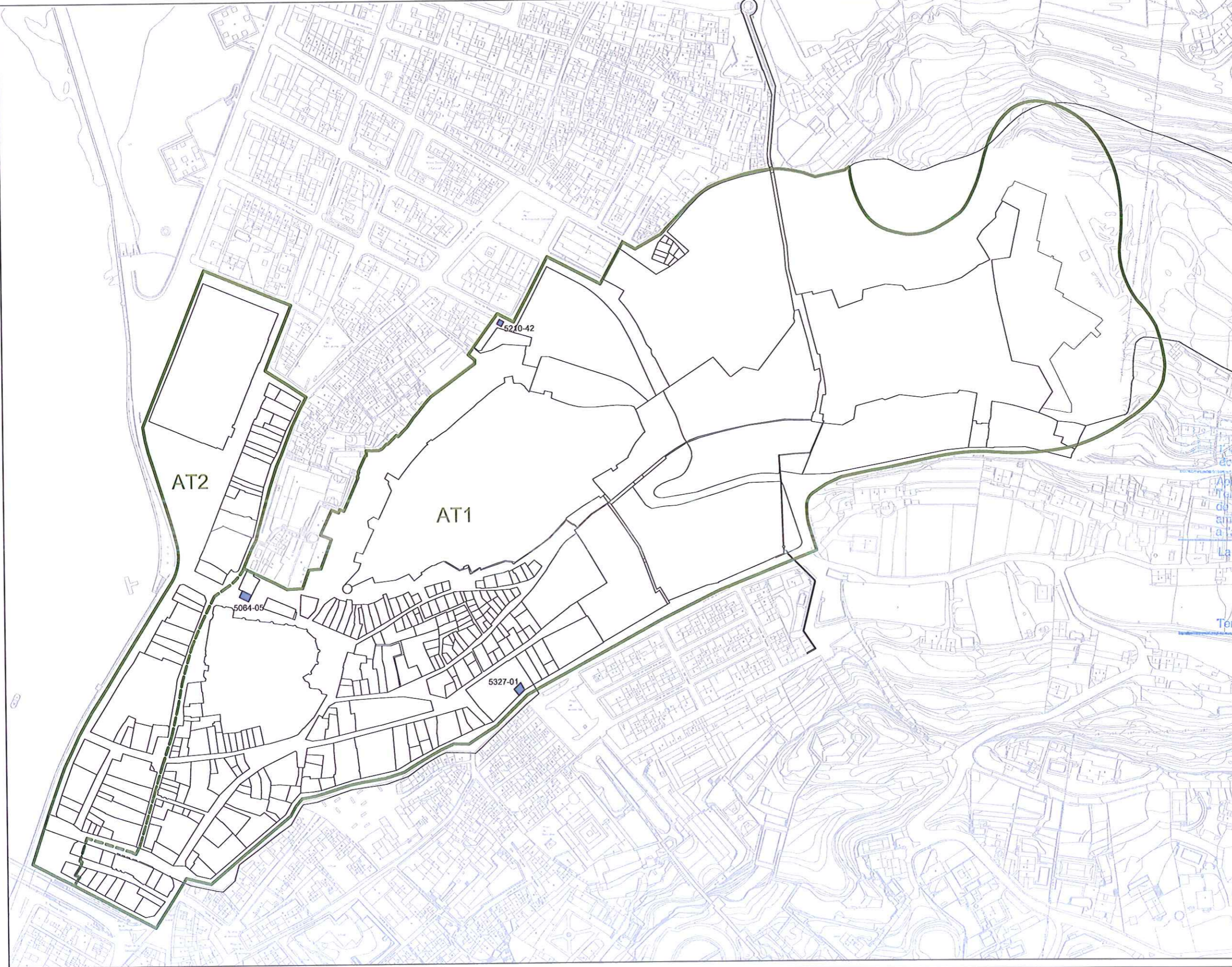
Teresa Carbó

Teresa Carbó Espuny

VII ANOVA MOYA ARQUITECTES

Tel/fax (93) 9210400

ÀMBIT del SECTOR 1 del PEUCHT: AT1 i AT2



TIPUS DE PARCEL·LES

PARCEL·LES -ALTRES-
(construccions amb obra civil)

Número TOTAL de finques: 3

- 5064-05 Transformador elèctric
- 5210-42 Transformador elèctric
- 5327-01 Transformador elèctric

AT2

AT1

Generalitat de Catalunya
 Departament de Territori i Sostenibilitat
 Direcció General d'Ordenació
 del Territori i Urbanisme

Aprovat definitivament per la Comissió
 Territorial d'Urbanisme de les Terres
 de l'Ebre en sessió de 25 JUNY 2014
 amb les prescripcions d'ofici esmentades
 a l'acta

La secretària

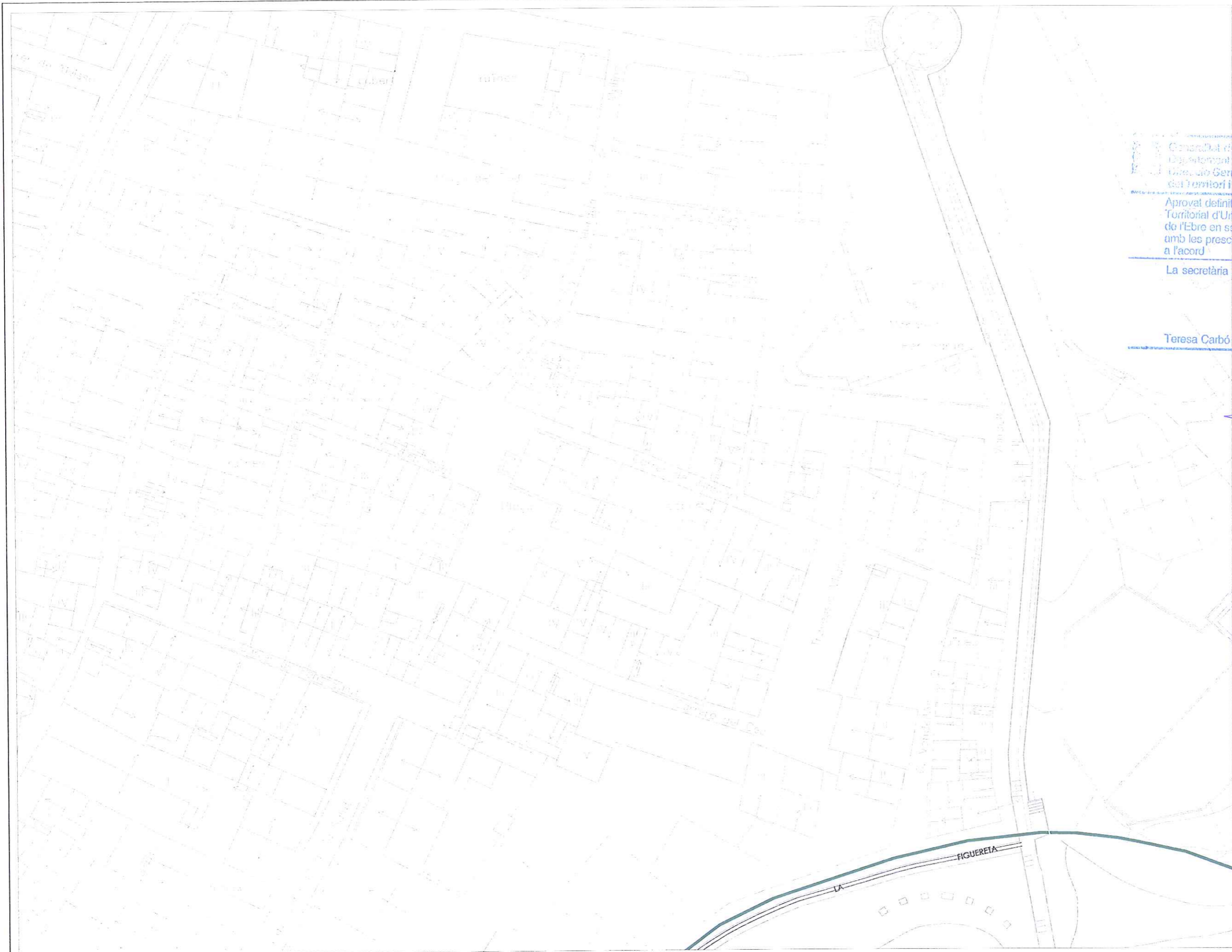
LA SECRETÀRIA

Teresa Carbó
 Teresa Carbó Espuny

VILANOVA MOYA
 ARQUITECTES

[Signature]
 C/ de la Indústria
 Torredembarra (93) 3210488

AMBIT del SECTOR 1 del PEUCHT:
AT1 i AT2



TIPUS DE COBERTES

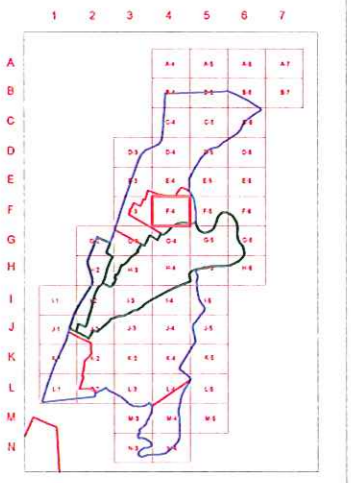
- coberta inclinada
- coberta plana

Generalitat de Catalunya
 Departament de Territori i Sostenibilitat
 Direcció General d'Ordenació del Territori i Urbanisme

Aprobat definitivament per la Comissió Territorial d'Urbanisme de les Terres de l'Ebre en sessió de **25 JUNY 2014** amb les prescripcions d'ofici esmentades a l'acord

La secretària **LA SECRETÀRIA**
Teresa Carbó



Teresa Carbó Espuny
 WILANOVA MOYA
 ARQUITECTES
 C/Gran Via de les Illes Balears, 100
 08018 BARCELONA
 T: 93 421 0490



- Delimitació Conjunt Històric
- Delimitació Zona de Protecció
- Delimitació Sector 1

AT 1 Àmbit Territorial 1
AT 2 Àmbit Territorial 2

TIPUS DE COBERTES

-  coberta inclinada
-  coberta plana

Generalitat de Catalunya
 Departament de Territori i Sostenibilitat
 Direcció General d'Ordenació del Territori i Urbanisme

Aprovat definitivament per la Comissió
 Territorial d'Urbanisme de les Terres
 de l'Ebre en sessió de **25 JUNY 2014**
 amb les prescripcions d'ofici esmentades
 a l'acord

La secretària **LA SECRETÀRIA**

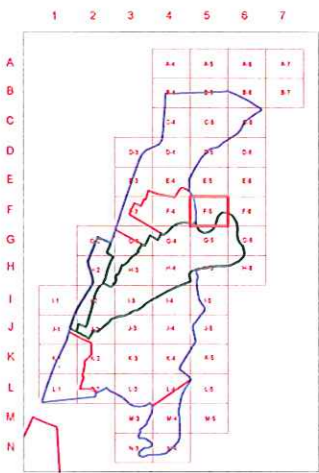
Teresa Carbó




Teresa Carbó Espuny

VILANOVA
 &
 MOYA
 ARQUITECTES

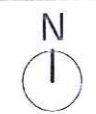
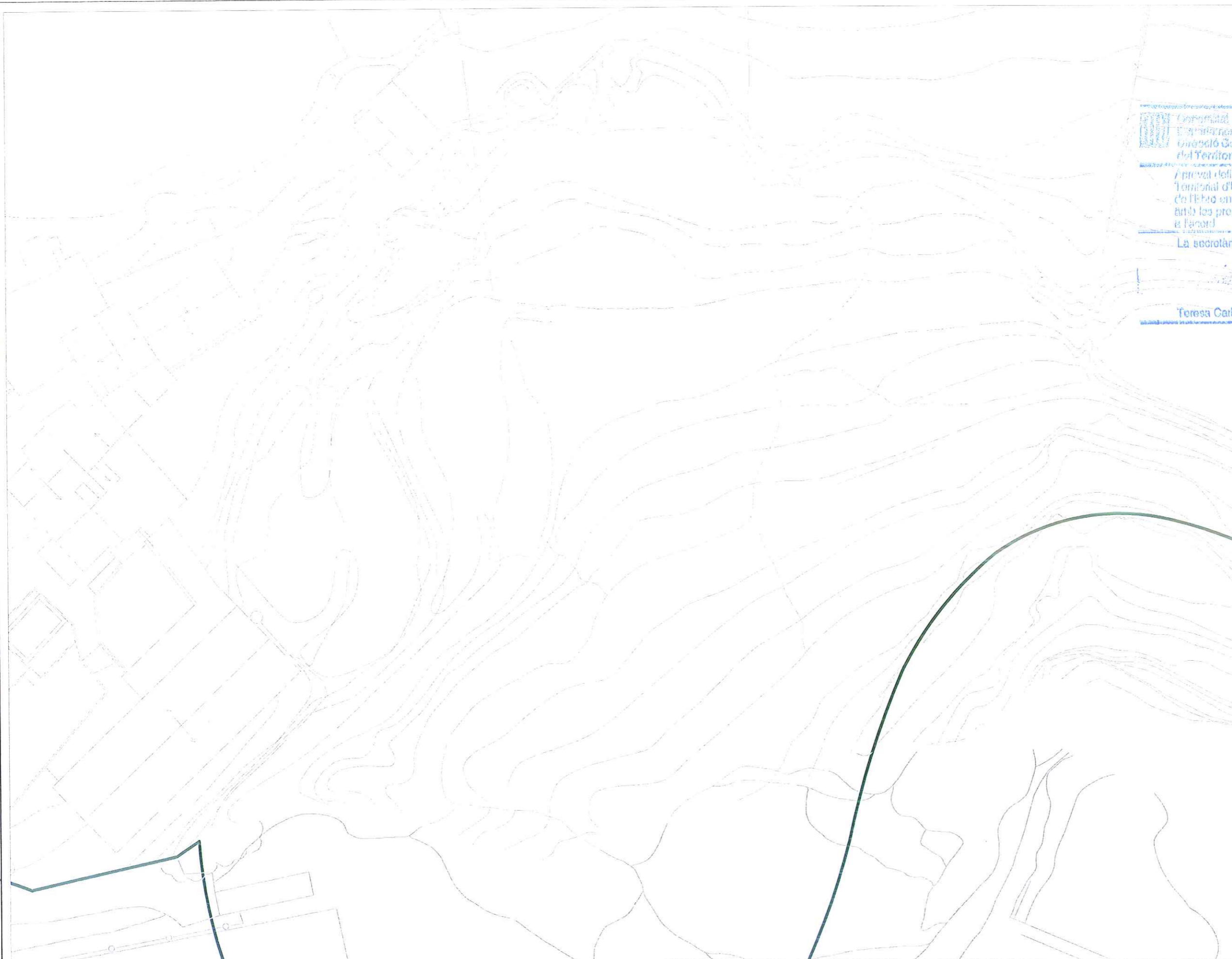
[Signature]

Tel: (93) 3210485





-  Delimitació Conjunt Històric
-  Delimitació Zona de Protecció
-  Delimitació Sector 1


AT 1 Àmbit Territorial 1
AT 2 Àmbit Territorial 2





TIPUS DE COBERTES

-  coberta inclinada
-  coberta plana


 Generalitat de Catalunya
 Departament de Territori i Sostenibilitat
 Direcció General d'Ordenació del Territori i Urbanisme

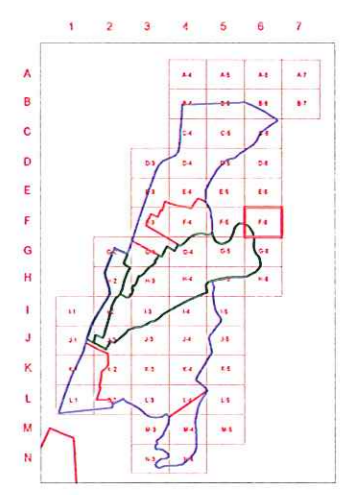
Aprobet definitivament per la Comissió Territorial d'Urbanisme de les Illes Balears el dia 25 JUNY 2014 en sessió de treball amb les prescripcions d'ofici esmentades a l'acord.




La secretària **LA SECRETÀRIA**
Teresa Carbó



Teresa Carbó Espuny


VILANOVA MOYA
 ARQUITECTES


 Tel/Fax (93) 9210188



-  Delimitació Conjunt Històric
-  Delimitació Zona de Protecció
-  Delimitació Sector 1

-  AT 1 Àmbit Territorial 1
-  AT 2 Àmbit Territorial 2



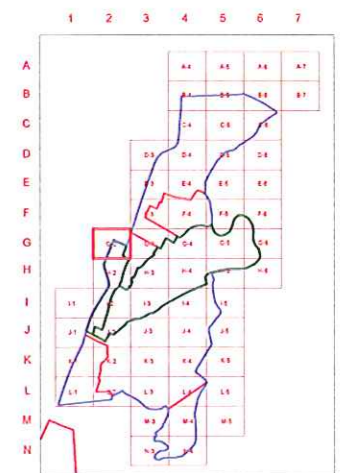
TIPUS DE COBERTES




-  coberta inclinada
-  coberta plana


 Generalitat de Catalunya
 Departament de Territori i Sostenibilitat
 Direcció General d'Ordenació del Territori i Urbanisme
 Aprobada definitivament per la Comissió Territorial d'Urbanisme de les Terres de l'Ebre en sessió de **25 JUNY 2014**
 amb les prescripcions d'ofici esmentades a l'acord
 La secretària **LA SECRETÀRIA**
Teresa Carbó
 Teresa Carbó Espuny

VILANOVA
 &
 MOYA
 ARQUITECTES

 Tel/Fax (93) 8210488



-  Delimitació Conjunt Històric
-  Delimitació Zona de Protecció
-  Delimitació Sector 1

AT 1 Àmbit Territorial 1
 AT 2 Àmbit Territorial 2





TIPUS DE COBERTES

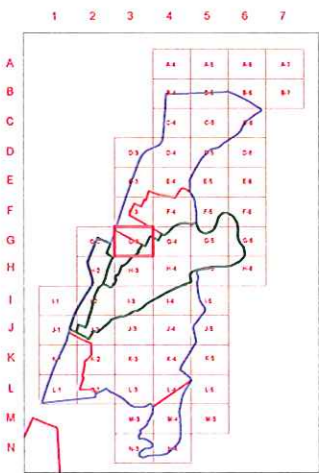
- coberta inclinada
- coberta plana

Generalitat de Catalunya
 Departament de Territori i Sostenibilitat
 Direcció General d'Ordenació del Territori i Urbanisme

Aprovat definitivament per la Comissió Territorial d'Urbanisme de les Terres de l'Ebre en sessió de **25 JUNY 2014** amb les prescripcions d'ofici esmentades a l'acord

La secretària **LA SECRETÀRIA**
Teresa Carbó
 Teresa Carbó Espuny

VLANOVA MOYA
ARQUITECTES
 De Catalunya
 Tel/Fax (93) 9210400



Delimitació Conjunt Històric
 Delimitació Zona de Protecció
 Delimitació Sector 1

AT 1 Àmbit Territorial 1
AT 2 Àmbit Territorial 2



TIPUS DE COBERTES

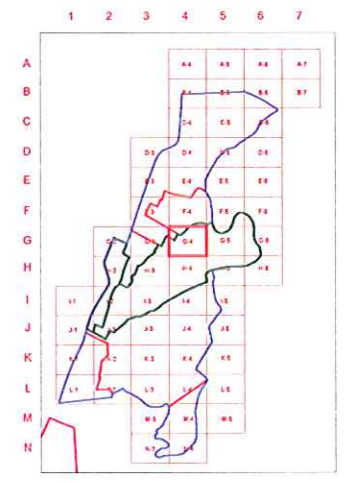
- coberta inclinada
- coberta plana

Generalitat de Catalunya
 Departament de Territori i Sostenibilitat
 Direcció General d'Ordenació del Territori i Urbanisme

Aprovat definitivament per la Comissió Territorial d'Urbanisme de les Terres de l'Ebre en sessió de **25 JUNY 2014** amb les prescripcions d'ofici esmentades a l'acord

La secretària
LA SECRETÀRIA
Teresa Carbó
 Teresa Carbó Espuny

VILANOVA MOYA
 ARQUITECTES
 C/...
 Tel/Fax (93) 9210444



- Delimitació Conjunt Històric
- Delimitació Zona de Protecció
- Delimitació Sector 1

AT 1 Àmbit Territorial 1
 AT 2 Àmbit Territorial 2



TIPUS DE COBERTES

- coberta inclinada
- coberta plana

Generalitat de Catalunya
 Departament de Territori i Sostenibilitat
 Direcció General d'Ordenació del Territori i Urbanisme

Aprobat definitivament per la Comissió Territorial d'Urbanisme de les Terres de l'Ebre en sessió de **25 JUNY 2014** amb les prescripcions d'ofici esmentades a l'acord

La secretària

LA SECRETÀRIA

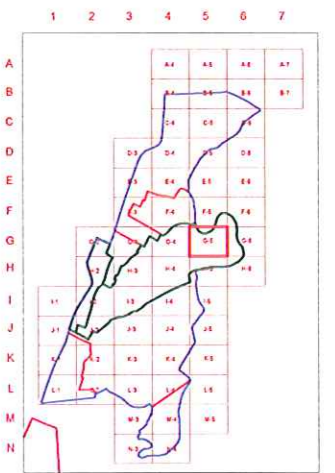
Teresa Carbó

Teresa Carbó Espuny

VILANOVA MOYA
ARQUITECTES

Dr. *[Signature]*

C/...
 Tel/Fax (98) 3210488



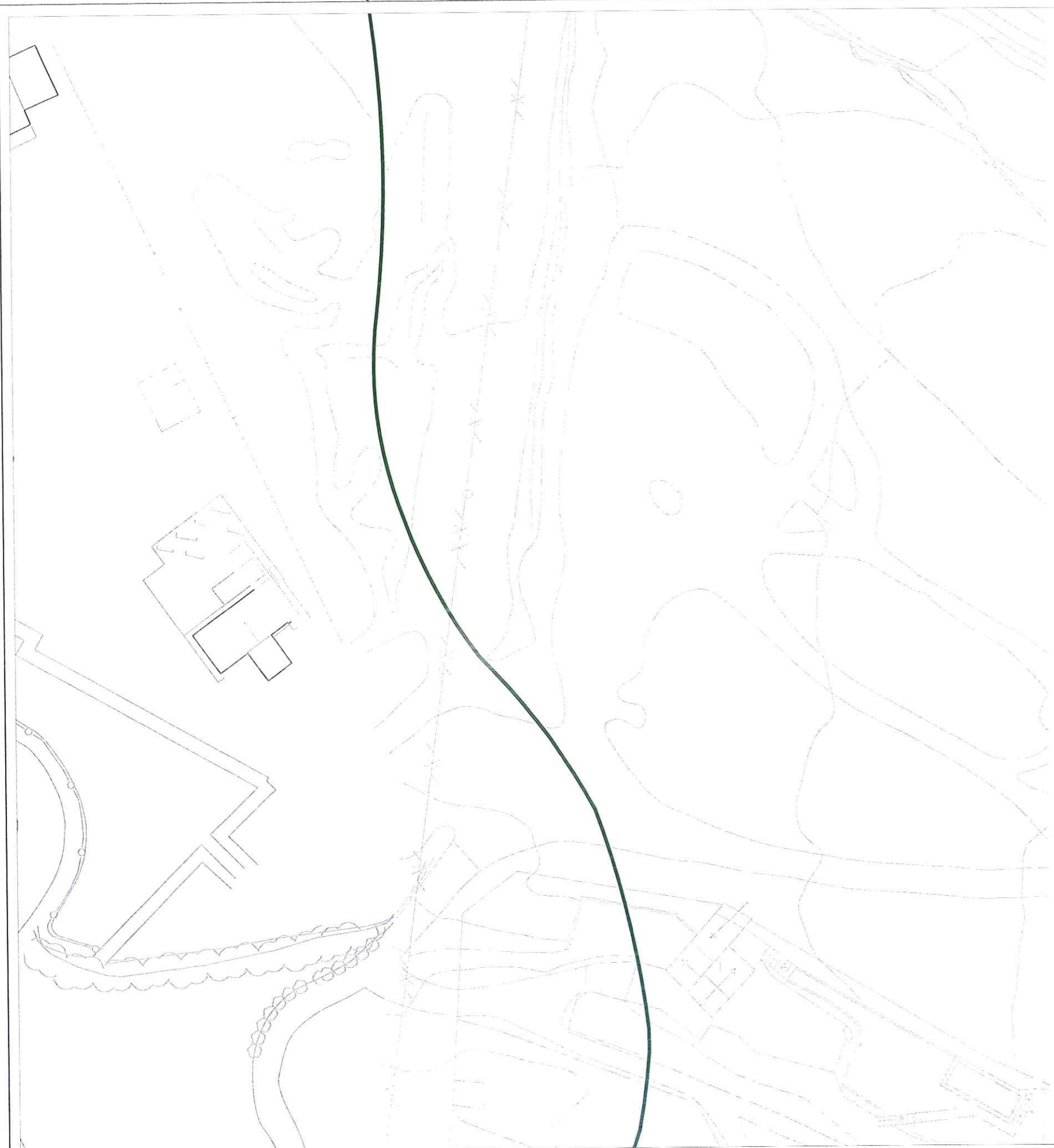
Delimitació Conjunt Històric

Delimitació Zona de Protecció



Delimitació Sector 1

AT 1 Àmbit Territorial 1

AT 2 Àmbit Territorial 2



TIPUS DE COBERTES

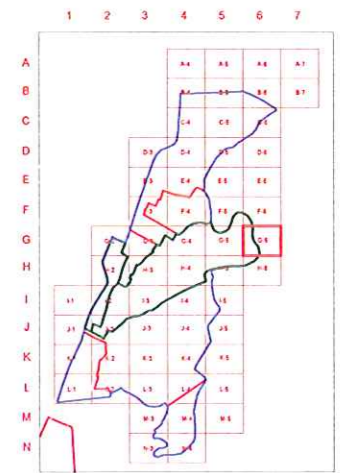
-  coberta inclinada
-  coberta plana





 Generalitat de Catalunya
 Departament de Territori i Sostenibilitat
 Direcció General d'Ordenació del Territori i Urbanisme

Aprovat definitivament per la Comissió Territorial d'Urbanisme de les Terres de l'Ebre en sessió de **25 JUNY 2014** amb les prescripcions d'ofici esmentades a l'acord

La secretària **LA SECRETÀRIA**
Teresa Carbó
 Teresa Carbó Espuny

WILANOVA MOYA
ARQUITECTES
 Dr. *[Signature]*
 Tel/Fax (937) 9210486



-  Delimitació Conjunt Històric
-  Delimitació Zona de Protecció
-  Delimitació Sector 1

AT 1 Àmbit Territorial 1
AT 2 Àmbit Territorial 2



TIPUS DE COBERTES

- coberta inclinada
- coberta plana

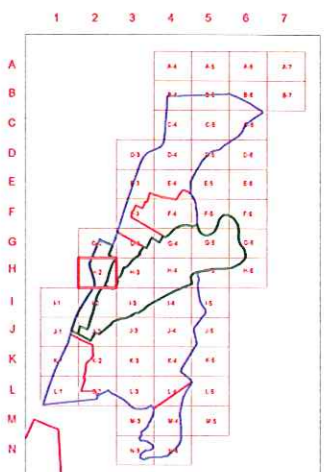
Generalitat de Catalunya
 Departament de Territori i Sostenibilitat
 Direcció General d'Ordenació del Territori i Urbanisme

Aprobat definitivament per la Comissió Territorial d'Urbanisme de les Illes Balears en sessió de 25 JUNY 2016 amb les prescripcions d'ofici esmentades a l'acord

La secretària **LA SECRETÀRIA**
Teresa Carbó
 Teresa Carbó Espuny

VILANOVA MOYA
ARQUITECTES

[Signature]
 Tel/Fax (93) 8210496



- Delimitació Conjunt Històric
- Delimitació Zona de Protecció
- Delimitació Sector 1



AT 1 Àmbit Territorial 1
AT 2 Àmbit Territorial 2

Generalitat de Catalunya
 Departament de Territori i Sostenibilitat
 Direcció General d'Ordenació del Territori i Urbanisme

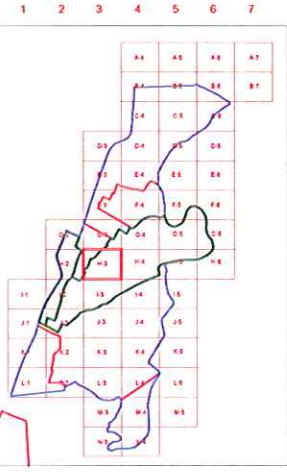
Aprobat definitivament per la Comissió Territorial d'Urbanisme de les Terres de l'Ebre en sessió de 25 JUNY 2014 amb les prescripcions d'ofici esmentades a l'acord




LA SECRETÀRIA
 Teresa Carbó Espuny

TIPUS DE COBERTES

-  coberta inclinada
-  coberta plana

MILANOVA MOYA
 ARQUITECTES
 D. [Signature]
 Tel/Fax (93) 3210486

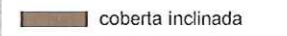



-  Delimitació Conjunt Històric
-  Delimitació Zona de Protecció
-  Delimitació Sector 1

AT 1 Àmbit Territorial 1
 AT 2 Àmbit Territorial 2

AT1

TIPUS DE COBERTES

-  coberta inclinada
-  coberta plana

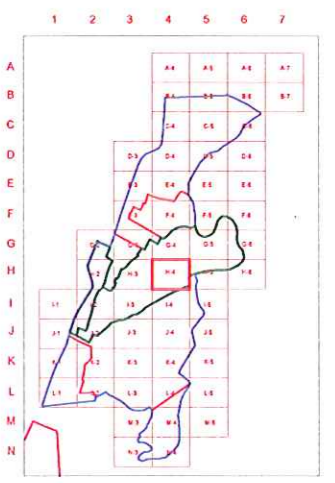
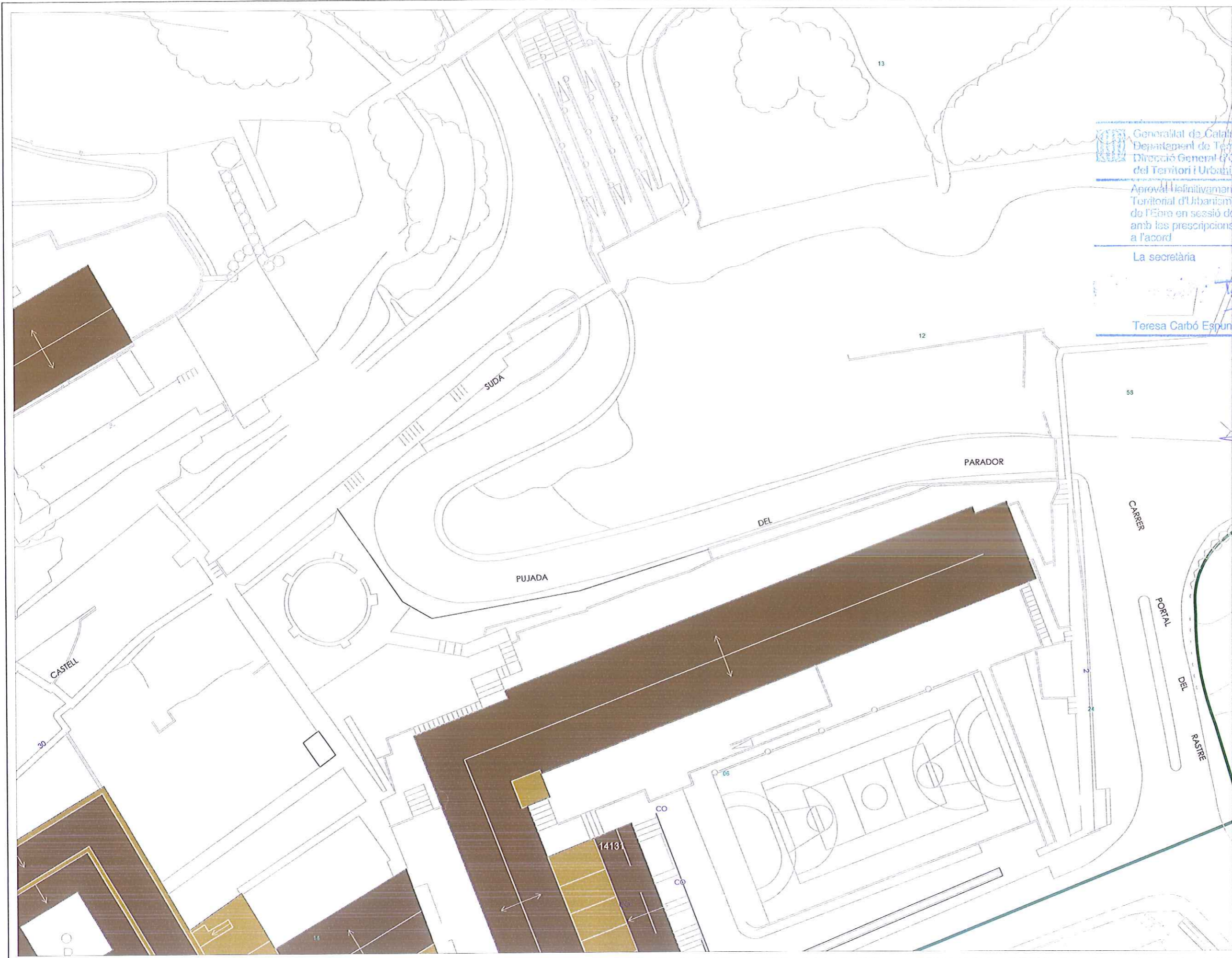
Generalitat de Catalunya
 Departament de Territori i Sostenibilitat
 Direcció General d'Ordenació del Territori i Urbanisme



Aprobat definitivament per la Comissió Territorial d'Urbanisme de les Terres de l'Ebre en sessió de **25 JUNY 2014** amb les prescripcions d'ofici esmentades a l'acord

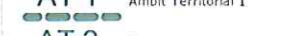
La secretària **LA SECRETÀRIA**
Teresa Carbó
 Teresa Carbó Espuny

JILANOVA MOYA
 ARQUITECTES

Tel/Fax (34) 9210438



-  Delimitació Conjunt Històric
-  Delimitació Zona de Protecció
-  Delimitació Sector 1

-  AT 1 Àmbit Territorial 1
-  AT 2 Àmbit Territorial 2



TIPUS DE COBERTES

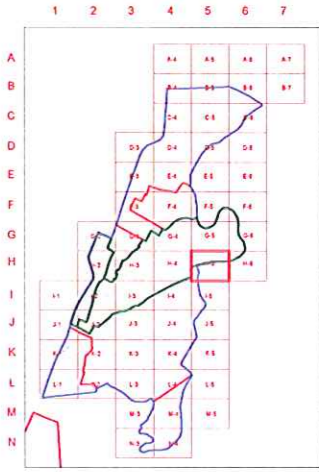
- coberta inclinada
- coberta plana

VILANOVA MOYA
 ARQUITECTES
 C. de ...
 Tel/Fax (93) 8210488

Generalitat de Catalunya
 Departament de Territori i Sostenibilitat
 Direcció General d'Ordenació del Territori i Urbanisme

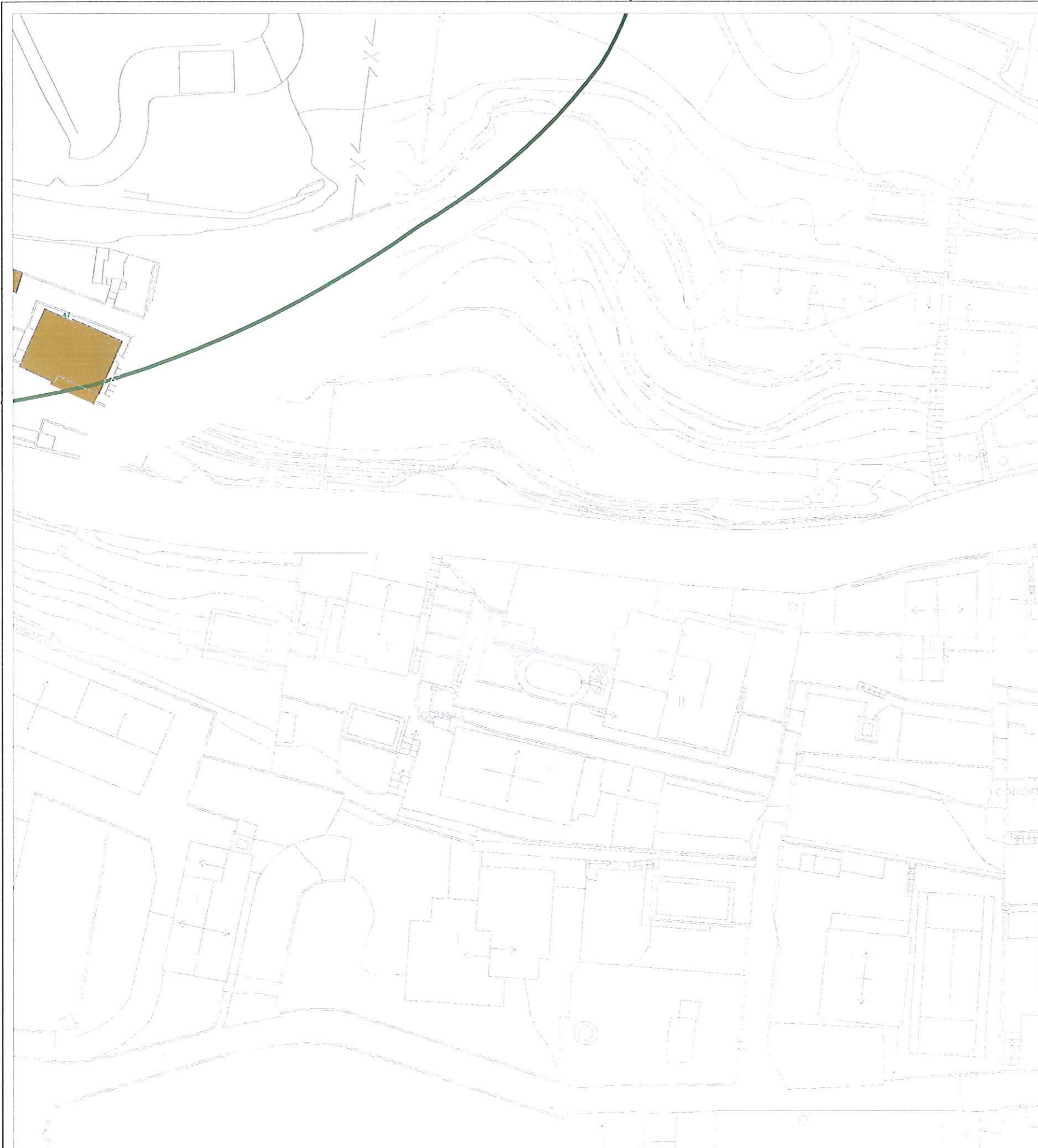
Aprobat definitivament per la Comissió Territorial d'Urbanisme de les Terres de l'Ebre en sessió de **25 JUNY 2016** amb les prescripcions d'ofici esmentades a l'acord

La secretària **LA SECRETÀRIA**
Teresa Carbó
 Teresa Carbó Espuny





- Delimitació Conjunt Històric
- Delimitació Zona de Protecció
- Delimitació Sector 1

- AT 1 Àmbit Territorial 1
- AT 2 Àmbit Territorial 2



TIPUS DE COBERTES

-  coberta inclinada
-  coberta plana

Generalitat de Catalunya
 Departament de Territori i Sostenibilitat
 Direcció General d'Ordenació del Territori i Urbanisme

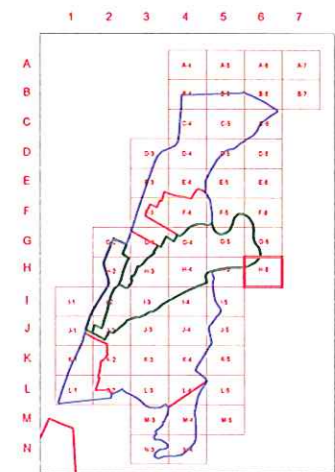
Aprobat definitivament per la Comissió Territorial d'Urbanisme de les Terres de l'Ebre en sessió de **25 JUNY 2014** amb les prescripcions d'ofici esmentades a l'acord




La secretària **LA SECRETÀRIA**

Teresa Carbó

Teresa Carbó Espuny

VILANOVA MOYA
ARQUITECTES
AVC
 Tel/Fax (93) 3210486



-  Delimitació Conjunt Històric
-  Delimitació Zona de Protecció
-  Delimitació Sector 1

AT 1 Àmbit Territorial 1
AT 2 Àmbit Territorial 2



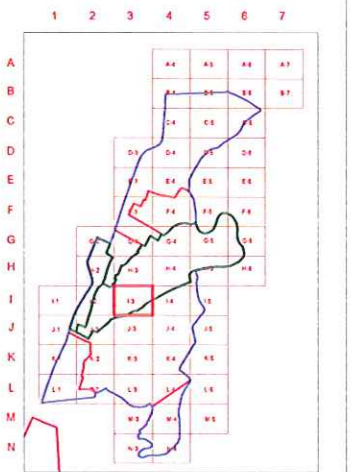
TIPUS DE COBERTES

- coberta inclinada
- coberta plana

VIRANOVA
 MOYA
 ARQUITECTES

[Signature]

Col·legi d'Arquitectes de Catalunya
 TUVIEX (SG) 3210405



Generalitat de Catalunya
 Departament de Territori i Sostenibilitat
 Direcció General d'Ordenació del Territori i Urbanisme

Aprobat definitivament per la Comissió Territorial d'Urbanisme de les Illes Balears en sessió de **25 JUNY 2014** amb les prescripcions d'ofici esmentades a l'acord.

La secretària
LA SECRETÀRIA
Teresa Carbó
 Teresa Carbó Espuny

- Delimitació Conjunt Històric
- Delimitació Zona de Protecció
- Delimitació Sector 1

- AT 1 Àmbit Territorial 1
- AT 2 Àmbit Territorial 2

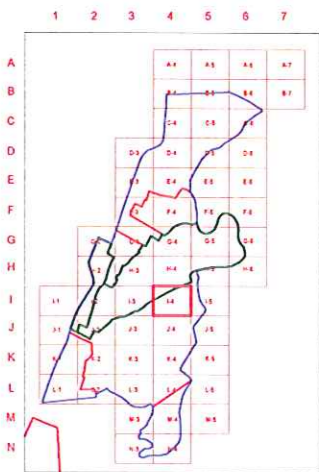


TIPUS DE COBERTES

- coberta inclinada
- coberta plana

J. L. ANOVA
 M. MOYA
 ARQUITECTES
 Tel/Fax (93) 3270458

Generalitat de Catalunya
 Departament de Territori i Sostenibilitat
 Direcció General d'Ordenació del Territori i Urbanisme
 Aprobat definitivament per la Comissió Territorial d'Urbanisme de les Terres de l'Ebre en sessió de **25 JUNY 2014**
 amb les prescripcions d'ofici esmentades a l'acord.
 La secretària **LA SECRETÀRIA**
Teresa Carbó
 Teresa Carbó Espuny



- Delimitació Conjunt Històric
- Delimitació Zona de Protecció
- Delimitació Sector 1

- AT 1** Àmbit Territorial 1
- AT 2** Àmbit Territorial 2



TIPUS DE COBERTES

- coberta inclinada
- coberta plana

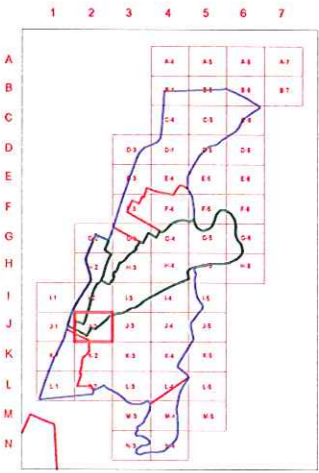
MILANOVA MOYA
 ARQUITECTES
 Tel/Fax (93) 3210480

Generalitat de Catalunya
 Departament de Territori i Sostenibilitat
 Direcció General d'Ordenació del Territori i Urbanisme

Aprova definitivament per la Comissió Territorial d'Urbanisme de les Terres de l'Ebre en sessió de **25 JUNY 2016** amb les prescripcions d'ofici esmentades a l'acord

La secretària **LA SECRETÀRIA Teresa Carbó**

Teresa Carbó Espuny



— Delimitació Conjunt Històric
 — Delimitació Zona de Protecció
 — Delimitació Sector 1

AT 1 Àmbit Territorial 1
AT 2 Àmbit Territorial 2



TIPUS DE COBERTES

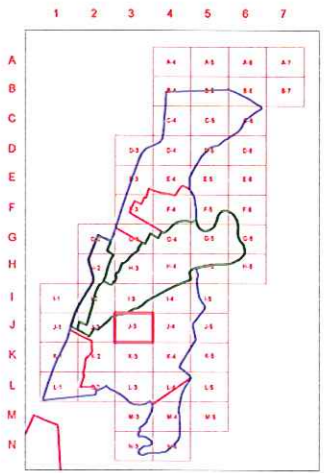
- coberta inclinada
- coberta plana

VILANOVA MOYA
ARQUITECTES
Tel/Fax (937) 9210486

Generalitat de Catalunya
Departament de Territori i Sostenibilitat
Direcció General d'Ordenació del Territori i Urbanisme

Aprovat definitivament per la Comissió Territorial d'Urbanisme de les Terres de l'Ebre en sessió de **25 JUNY 2014** amb les prescripcions d'ofici esmentades a l'acta.

La secretària
TERESA CAH
Teresa Carbó Espuny



- Delimitació Conjunt Històric
- Delimitació Zona de Protecció
- Delimitació Sector 1

- AT 1 Àmbit Territorial 1
- AT 2 Àmbit Territorial 2