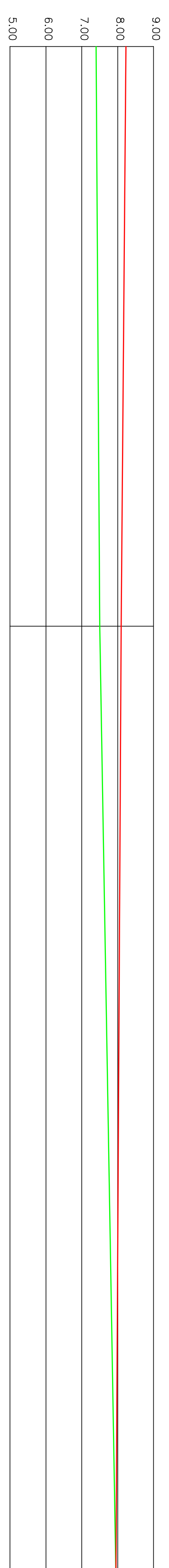


Carre del Llobreg
PERFIL E - N

E Horizontal - 1/500
E Vertical - 1/100

COTES ROEGES	
TERREBILT	0.00
TERREBLE	0.00
RASANT (1)	0.00
TERRENY	0.00
SOLERA * (2)	0.00
PLUVIALS I RESIDUALS	0.00
DF COTES (1-2)	0.00
PARCALS (m)	0.00
DISTANCES	
TOTALS A ORIGEN (m)	0.00
NUMERO ORDENANES	
TOTALS A ORIGEN (m)	0.00

* AQUESTA COTA FA REFERENCIA A LA BASE
ON DESCONSA EL CLAVEDUERO



Rambia Pompeu Fabra
PERFIL C - M

E Horizontal - 1/500
E Vertical - 1/100

COTES ROEGES	
TERREBILT	0.00
TERREBLE	0.00
RASANT (1)	0.00
TERRENY	0.00
SOLERA * (2)	0.00
PLUVIALS I RESIDUALS	0.00
DF COTES (1-2)	0.00
PARCALS (m)	0.00
DISTANCES	
TOTALS A ORIGEN (m)	0.00
NUMERO ORDENANES	
TOTALS A ORIGEN (m)	0.00

* AQUESTA COTA FA REFERENCIA A LA BASE
ON DESCONSA EL CLAVEDUERO




Rambia Pompeu Fabra
PERFIL B - L

E Horizontal - 1/500
E Vertical - 1/100

COTES ROEGES	
TERREBILT	0.00
TERREBLE	0.00
RASANT (1)	0.00
TERRENY	0.00
SOLERA * (2)	0.00
PLUVIALS I RESIDUALS	0.00
DF COTES (1-2)	0.00
PARCALS (m)	0.00
DISTANCES	
TOTALS A ORIGEN (m)	0.00
NUMERO ORDENANES	
TOTALS A ORIGEN (m)	0.00

* AQUESTA COTA FA REFERENCIA A LA BASE
ON DESCONSA EL CLAVEDUERO

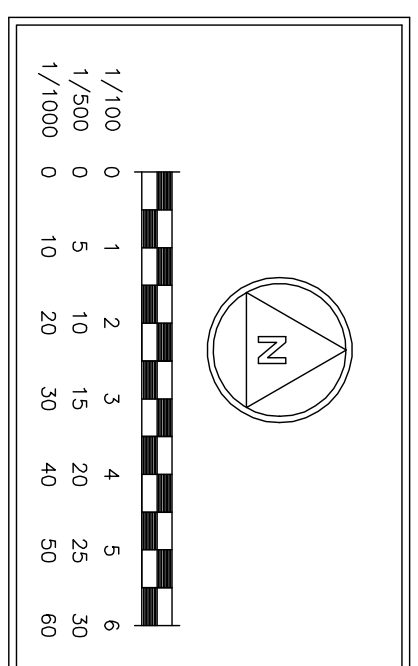


ORDENANES	TERRENY	SOLERA * (2)	PLUVIALS I RESIDUALS	DF COTES (1-2)	PARCALS (m)	TOTALS A ORIGEN (m)
0.00	0.00	0.00	0.00	0.00	0.00	0.00
0.83	0.73	0.21	0.00	0.00	0.00	0.00
8.18	8.14	8.04	8.00	7.92	7.96	7.90
7.25	7.41	7.83	8.00	6.07	6.32	7.90
6.17	6.26	6.51	6.07	6.57	6.57	0.00
2.01	1.88	1.53	1.35	1.35	1.35	0.00
0.00	19.03	50.09	19.74	50.00	50.00	32.17
0.00	19.03	69.12	88.86	138.86	188.95	221.12

ORDENANES	TERRENY	SOLERA * (2)	PLUVIALS I RESIDUALS	DF COTES (1-2)	PARCALS (m)	TOTALS A ORIGEN (m)
0.00	0.00	0.00	0.00	0.00	0.00	0.00
0.83	0.60	8.10	7.95	7.95	7.95	0.00
7.40	7.50	7.95	7.95	7.95	7.95	0.00
X	X	X	X	X	X	0.00
X	X	X	X	X	X	0.00
0.00	80.75	80.75	132.26	132.26	132.26	213.01
0.00	80.75	80.75	132.26	132.26	132.26	213.01

* AQUESTA COTA FA REFERENCIA A LA BASE
ON DESCONSA EL CLAVEDUERO

SIMBOLOGIA	
	IDENTIFICACIO PUNT
	PUNT PRINCIPAL
	COTA RASANT
	PUNT SECUNDARI
	IDENTIFICACIO PUNT
	EX PERILL
	LMIT SECTOR



CARRASCO Pizarro
PROYECTO

Obra
PLA PARCIAL, PP7/SUBD-7
SECTOR CAMI DE ROQUETES
TEXT REPOS

Engenyer
CARRERERA DE ROQUETES
43500 TORTOSA / TARRAGONA

Referencia
0580PPI 3/07/rep

Proveïdor
CARRASCO PIZARRO S.L.

Referència document n°
13

PERFILES I RASANTS

Escala
1/500-1/100

Data
MAIG 2009

Tècnic Responsable
JOSEP LLUIS I GINOWART
Arquitecte

CARRASCO Pizarro
PROYECTO

Obra
PLA PARCIAL, PP7/SUBD-7
SECTOR CAMI DE ROQUETES
TEXT REPOS

Engenyer
CARRERERA DE ROQUETES
43500 TORTOSA / TARRAGONA

Referencia
0580PPI 3/07/rep

Proveïdor
CARRASCO PIZARRO S.L.

Referència document n°
13

PERFILES I RASANTS

Escala
1/500-1/100

Data
MAIG 2009

Tècnic Responsable
JOSEP LLUIS I GINOWART
Arquitecte